

II. EVIDENCIJA POSTUPKA IZRADE I DONOŠENJA ID PPUO

1. Odluka kojom se utvrđuje da nije potrebno provesti stratešku procjenu utjecaja na okoliš za III. izmjene i dopune Prostornog plana uređenja Općine Podturen, KLASA: 350-02/23-01/01, URBROJ: 2109-13-02-23-58, od 28.11.2023.
2. Odluka o izradi III. izmjena i dopuna Prostornog plana uređenja Općine Podturen, KLASA: 350-02/23-01/04, URBROJ: 2109-13-01-23-1, od 11. prosinca 2023. godine, objavljena u „Službenom glasniku Međimurske županije“ broj 28/23.
3. Obavijest o izradi III. izmjena i dopuna Prostornog plana uređenja Općine Podturen:
 - mrežne stranice Ministarstva prostornoga uređenja, graditeljstva i državne imovine
 - mrežne stranice Općine Podturen
4. Državna geodetska uprava, Zagreb, digitalna grafička podloga za izradu III. ID PPUO Podturen
5. Poziv javnopravnim tijelima i osobama za dostavu zahtjeva za izradu III. izmjena i dopuna Prostornog plana uređenja Općine Podturen:
 - Ministarstvo poljoprivrede, Uprava za poljoprivredno zemljište, biljnu proizvodnju i tržište, Ul. Grada Vukovara 78, Zagreb
 - Ministarstvo gospodarstva i održivog razvoja, Uprava za industriju, poduzetništvo i obrt, Sektor za rudarstvo, Ulica grada Vukovara 78, Zagreb
 - Ministarstvo prostornoga uređenja, graditeljstva i državne imovine, Uprava državne imovine, Ulica Ivana Dežmana 10, Zagreb
 - Ministarstvo kulture i medija, Uprava za zaštitu kulturne baštine, Konzervatorski odjel u Varaždinu, Ivana Gundulića 2, Varaždin
 - Ministarstvo unutarnjih poslova, Ravnateljstvo civilne zaštite, Područni ured civilne zaštite Varaždin, Služba civilne zaštite Čakovec, Zrinsko – Frankopanska 9, Čakovec
 - Ministarstvo unutarnjih poslova, Ravnateljstvo civilne zaštite, Područni ured civilne zaštite Varaždin, Služba civilne zaštite Čakovec, Odjel inspekcije, Zrinsko – Frankopanska 9, Čakovec
 - Agencija za ugljikovodike, Miramarska 24, Zagreb
 - HAKOM - Hrvatska regulatorna agencija za mrežne djelatnosti, Ulica R. F. Mihanovića 9, Zagreb
 - Međimurska županija, Upravni odjel za prostorno uređenje, gradnju i zaštitu okoliša, Ruđera Boškovića 2, Čakovec
 - Međimurska županija, Zavod za prostorno uređenje Međimurske županije, Ruđera Boškovića 2, Čakovec
 - Međimurska županija, Županijska uprava za ceste Međimurske županije, Mihovljanska 70, Čakovec
 - Međimurska priroda, Javna ustanova za zaštitu prirode, Trg međimurske prirode 1, Križovec
 - HOPS – Hrvatski operator prijenosnog sustava d.o.o., Sektor za tehničku potporu, Služba za pripremu izgradnje i izgradnju, Kupska 4, Zagreb
 - Hrvatske vode, Direkcija, Ulica grada Vukovara 220, Zagreb
 - Hrvatske vode, VGO za Muru i gornju Dravu, Međimurska 26b, Varaždin
 - Hrvatske šume d.o.o, Uprava šuma Koprivnica, Ivana Meštrovića 28, Koprivnica
 - Hrvatske ceste d.o.o., Sektor za studije i projektiranje, Vončinina 3, Zagreb
 - Hrvatske autoceste, Širolina 4, Zagreb
 - JANAF – Jadranski naftovod d.d. Miramarska cesta 24, 10000 Zagreb
 - PLINACRO d.o.o., Sektor transporta plina, Savska cesta 88a, Zagreb
 - INA – industrija nafte d.d., SD istraživanje i proizvodnja nafte i plina, Avenija Većeslava Holjevca 10, Zagreb
 - Međimurje plin d.o.o., Obrtnička 4, Čakovec
 - Međimurske vode d.o.o Čakovec, Matice hrvatske 10, Čakovec
 - HEP d.d., Sektor za strategiju i razvoj, Ulica grada Vukovara 37, Zagreb
 - HEP – Operator distribucijskog sustava d.o.o., Elektra Čakovec, Žrtava fašizma 2, Čakovec
 - Susjedne jedinice lokalne samouprave u MŽ
 - Općinsko vijeće
 - Mjesni odbori na području Općine.
6. Zaprimljeni zahtjevi javnopravnih tijela i osoba:
 - Agencija za ugljikovodike, Miramarska 24, Zagreb
 - Ministarstvo unutarnjih poslova, Ravnateljstvo civilne zaštite, Područni ured civilne zaštite Varaždin, Služba civilne zaštite Čakovec, Zrinsko – Frankopanska 9, Čakovec
 - HOPS – Hrvatski operator prijenosnog sustava d.o.o., Sektor za tehničku potporu, Služba za pripremu izgradnje i izgradnju, Kupska 4, Zagreb
 - Ministarstvo kulture i medija, Uprava za zaštitu kulturne baštine, Konzervatorski odjel u Varaždinu, Ivana Gundulića 2, Varaždin

III. ID PPUO PODTUREN

Obrazloženje – Evidencija postupka izrade i donošenja ID PPUO

-
- HAKOM - Hrvatska regulatorna agencija za mrežne djelatnosti, Ulica R. F. Mihanovića 9, Zagreb
 - Međimurska županija, Županijska uprava za ceste Međimurske županije, Mihovljanska 70, Čakovec
 - INA – industrija nafte d.d., SD istraživanje i proizvodnja nafte i plina, Avenija Većeslava Holjevca 10, Zagreb
 - Hrvatske šume d.o.o, Uprava šuma Koprivnica, Ivana Meštrovića 28, Koprivnica
 - Ministarstvo gospodarstva i održivog razvoja, Uprava za industriju, poduzetništvo i obrt, Sektor za rudarstvo, Ulica grada Vukovara 78, Zagreb
 - Međimurska županija, Zavod za prostorno uređenje Međimurske županije, Ruđera Boškovića 2, Čakovec
 - Ministarstvo poljoprivrede, Uprava za poljoprivredno zemljište, biljnu proizvodnju i tržište, Ul. Grada Vukovara 78, Zagreb
7. Zaključak načelnika o utvrđivanju prijedloga III. izmjena i dopuna Prostornog plana uređenja Općine Podturen za javnu raspravu, KLASA: 350-02/23-01/04, URBROJ: 2109-13-02-24-51 od 22.05.2024.
 8. Obavijest o provedbi javne rasprave o prijedlogu III. izmjena i dopuna Prostornog plana uređenja Općine Podturen, KLASA: 350-02/23-01/04, URBROJ: 2109-13-03-24-52, od 22.05.2024. godine.
 - „Međimurske novine“ od 24.05.2024.
 - mrežne stranice Općine
 - mrežne stranice Ministarstva prostornoga uređenja, graditeljstva i državne imovine
 9. Poziv Nositelja izrade PPUO javnopravnim tijelima i osobama na sudjelovanje u javnoj raspravi, prema dostavnoj listi, KLASA: 350-02/23-01/04, URBROJ: ____ od 22.05.2024.
 10. Sažetak za javnost
 1. Izvješće o javnoj raspravi, KLASA: 350-02/23-01/04, URBROJ: 2109-13-03-24-98 od 12.06.2024. godine.
 2. Objava Izvješća o javnoj raspravi:
 - mrežna stranica Ministarstva prostornoga uređenja, graditeljstva i državne imovine
 - mrežna stranica Općine Podturen
 3. Očitovanje Zavoda za prostorno uređenje Međimurske županije na Zahtjev, KLASA: 350-02/24-01/04, URBROJ: 2109-13-02-24-104, od 24.06.2024.
 4. Zaključak o utvrđivanju Konačnog prijedloga III. izmjena i dopuna Prostornog plana uređenja Općine Podturen, KLASA: 350-02/23-01/4, URBROJ : 2109-13-02-24-105, od 24.06.2024.
-

III. ID PPUO PODTUREN

Obrazloženje – Evidencija postupka izrade i donošenja ID PPUO



REPUBLIKA HRVATSKA
MEĐIMURSKA ŽUPANIJA



OPĆINA PODTUREN
OPĆINSKI NAČELNIK

KLASA: 350-02/23-01/01
UR.BROJ: 2109-13-02-23-58
Podturen, 28.11.2023.god.

Na temelju članka 64. Zakona o zaštiti okoliša („Narodne novine“ broj 80/13, 153/13, 78/15, 12/18 i 118/18), članka 33. Uredbe o strateškoj procjeni utjecaja strategije, plana i programa na okoliš („Narodne novine“ broj 3/17) i članka 44. Statuta Općine Podturen („Službeni glasnik Međimurske županije“ broj 8/21), te nakon provedenog postupka Ocjene o potrebi strateške procjene utjecaja na okoliš za III. izmjene i dopune Prostornog plana uređenja Općine Podturen („Službeni glasnik Međimurske županije“ broj 12/05, 6/15 i 9/19) općinski načelnik Općine Podturen 28. studenog 2023. godine donosi

ODLUKU

**kojom se utvrđuje da nije potrebno provesti stratešku procjenu utjecaja na okoliš za
III. izmjene i dopune Prostornog plana uređenja Općine Podturen**

Članak 1.

Općinski načelnik Općine Podturen donio je 17. svibnja 2023. godine, Odluku o započinjanju postupka ocjene o potrebi strateške procjene utjecaja na okoliš za potrebe III. izmjena i dopuna Prostornog plana uređenja Općine Podturen, KLASA: 350-01/22-01/01, URBROJ: 2109-13-02-23-06. (u daljnjem tekstu: Odluka).

Prema Odluci, Općina Podturen (u daljnjem tekstu: Općina) je za III. izmjene i dopune Prostornog plana uređenja Općine Podturen („Službeni glasnik Međimurske županije“ broj 12/05, 6/15 i 9/19); (u daljnjem tekstu: Izmjene i dopune Prostornog plana) je provela postupak ocjene o potrebi strateške procjene utjecaja na okoliš temeljem Mišljenja tijela nadležnog za postupak ocjene o potrebi strateške procjene utjecaja na okoliš u Međimurskoj županiji, Upravnog odjel za prostorno uređenje, gradnju i zaštitu okoliša, KLASA: 351-03/23-03/14, URBROJ: 2109-09-5/01-23-02, od 04. svibnja 2023.

Članak 2.

Izmjene i dopune Prostornog plana odnosne se na:

- revizija granica građevinskih područja naselja, namjene i stanja izgrađenosti prema inicijativama građana i pravnih osoba, zaprimljenim u Općini temeljem članka 85. Zakona o prostornom uređenju
 - revizija stanja izgrađenosti utvrđenih građevinskih područja izvan naselja
 - revizija namjene površina u centru naselja Podturen radi osiguranja prostora za:
 - izgradnju dječjeg vrtića u Podturnu
 - razvoja sportskih sadržaja – nogomet, rukomet, atletika
 - izgradnju tržnice
 - izgradnju etno kuće i odgovarajućih servisa, što se prvenstveno odnosi na parkiralište za sadržaje u centru naselja

III. ID PPUO PODTUREN

Obrazloženje – Evidencija postupka izrade i donošenja ID PPUO

- izgradnju komunalnih sadržaja za općinske potrebe
- izgradnju poduzetničkog centra.
- revizija namjene površina u centru naselja Sivica, na način da se na površini k.č.br. 1619/1 k.o. Sivica („Sivička gmajna“) rezervira površina za građevnu česticu za izgradnju dječjeg vrtića
- revizija statusa zaštite za ekološku mrežu, prirodu i kulturna dobra
- korekcija obuhvata, revizija sadržaja ili stavljanje van snage prostornih planova užih područja za područja koja su u međuvremenu uređena i pretežito izgrađena
- ispitivanje usklađenosti PPUO s PP Međimurske županije, kao i s drugim propisima, prvenstveno nacionalne razine
- usklađenje Prostornog plana s drugim važećim propisima koji su u međuvremenu mijenjani
- drugi razlozi koji proizlaze iz zahtjeva javnopravnih tijela i osoba zaprimljenih za potrebe izmjena i dopuna Prostornog plana, prema čl. 90., 91. i 92. Zakona o prostornom uređenju.

Po obimu se radi o sveobuhvatnim izmjenama i dopunama Prostornog plana.

Potrebno je revidirati odredbe za provedbu Prostornog plana Općine, kao i izraditi sve nove kartografske prikaze Prostornog plana uređenja Općine Podturen.

Grafičke izmjene i dopune Prostornog plana predviđene su na ažurnim digitalnim katastarskim podlogama Državne geodetske uprave, koje će pribaviti Jedinствeni upravni odjel Općine, kao Nositelj izrade izmjena i dopuna Prostornog plana.

Cilj izrade izmjena i dopuna Prostornog plana je revizija važećeg planskog dokumenta, prvenstveno u dijelu koji se odnosi na već utvrđeno građevinsko područje.

Programska polazišta za izmjene i dopune Prostornog plana zasnovana su na važećim nacionalnim propisima i Strategiji razvoja Općine.

Članak 3.

U cilju utvrđivanja vjerojatno značajnog utjecaja na okoliš za izmjene i dopune Prostornog plana, Općina je zatražila mišljenja relevantnih javnopravnih tijela.

Javnopravna tijela od kojih je traženo mišljenje i njihova očitovanja slijede u tabeli:

POSTUPAK OCJENE O POTREBI STRATEŠKE PROCJENE UTJECAJA NA OKOLIŠ			
R.BR.	JAVNOPRAVNO TIJELO	KLASA / URBROJ / DATUM ZAPRIMANJA	MIŠLJENJE
1.	Ministarstvo kulture i medija, Uprava za zaštitu kulturne baštine, Konzervatorski odjel u Varaždinu, Ivana Gundulića 2, Varaždin	KLASA: 350-02/23-01/01 URBROJ: 2109-13-03-23-55 od 06.07.2023.	Javnopravno tijelo se u svom mišljenju izjašnjava da sa stanovišta njegove nadležnosti za izmjene i dopune Prostornog plana nije potrebno provesti postupak strateške procjene utjecaja na okoliš.
2.	Ministarstvo unutarnjih poslova, Ravnateljstvo civilne zaštite, Područni ured civilne zaštite Varaždin, Služba civilne zaštite Čakovec, Zrinsko – Frankopanska 9, Čakovec	KLASA: 350-02/23-01/01 URBROJ: 2109-13-03-23-52 od 30.06.2023.	Javnopravno tijelo se u svom mišljenju izjašnjava da nije nadležno za davanje mišljenja o potrebi provedbe postupka strateške procjene utjecaja na okoliš za izmjene i dopune Prostornog plana.
3.	Ministarstvo unutarnjih poslova, Ravnateljstvo civilne zaštite, Područni ured civilne zaštite Varaždin, Služba civilne zaštite Čakovec, Odjel inspekcije, Zrinsko – Frankopanska 9, Čakovec	KLASA: 350-02/23-01/01 URBROJ: 2109-13-03-23-51 od 30.06.2023.	Zaprimljeni podnesak nije očitovanje op potrebi provedbe postupka strateške procjene utjecaja na okoliš za izmjene i dopune Prostornog plana.
4.	Agencija za ugljikovodike, Miramarska 24, Zagreb		Javnopravno tijelo se nije očitovalo u zakonskom roku.
5.	HAKOM - Hrvatska regulatorna agencija za mrežne djelatnosti, Ulica R. F. Mihanovića 9, Zagreb		Javnopravno tijelo se nije očitovalo u zakonskom roku.

III. ID PPUO PODTUREN

Obrazloženje – Evidencija postupka izrade i donošenja ID PPUO

6.	HŽ Infrastruktura d.o.o. Zagreb, Mihanovićeve 12	KLASA: 350-02/23-01/01 URBROJ: 2109-13-03-23-49 od 19.06.2023.	Javnoopravno tijelo se u svom mišljenju izjašnjava da nije nadležno za davanje mišljenja o potrebi provedbe postupka strateške procjene utjecaja na okoliš za Izmjene i dopune Prostornog plana.
7.	Međimurska županija, Zavod za prostorno uređenje Međimurske županije, Rudera Boškovića 2, Čakovec		Javnoopravno tijelo se nije očitovalo u zakonskom roku.
8.	Međimurska županija, Županijska uprava za ceste Međimurske županije, Mihovljanska 70, Čakovec	KLASA: 350-02/23-01/01 URBROJ: 2109-13-03-23-50 od 26.06.2023.	Javnoopravno tijelo se u svom mišljenju izjašnjava da nije nadležno za davanje mišljenja o potrebi provedbe postupka strateške procjene utjecaja na okoliš za Izmjene i dopune Prostornog plana.
9.	Međimurska priroda, Javna ustanova za zaštitu prirode, Trg međimurske prirode 1, Križovec		Javnoopravno tijelo se nije očitovalo u zakonskom roku.
10.	Hrvatske vode, Direkcija, Ulica grada Vukovara 220, Zagreb		Javnoopravno tijelo se nije očitovalo u zakonskom roku.
11.	Hrvatske vode, VGO za Muru i gornju Dravu, Međimurska 26b, Varaždin	KLASA: 350-02/23-01/01 URBROJ: 2109-13-03-23-48 od 19.06.2023.	Javnoopravno tijelo se u svom mišljenju izjašnjava da sa stanovišta njegove nadležnosti za Izmjene i dopune Prostornog plana nije potrebno provesti postupak strateške procjene utjecaja na okoliš.
12.	Hrvatske šume d.o.o., Uprava šuma Koprivnica, Ivana Meštrovića 28, Koprivnica	KLASA: 350-02/23-01/01 URBROJ: 2109-13-03-23-45 od 13.06.2023.	Javnoopravno tijelo se u svom mišljenju izjašnjava da sa stanovišta njegove nadležnosti za Izmjene i dopune Prostornog plana nije potrebno provesti postupak strateške procjene utjecaja na okoliš.
13.	Hrvatske ceste d.o.o., Sektor za studije i projektiranje, Vončinina 3, Zagreb		Javnoopravno tijelo se nije očitovalo u zakonskom roku.
14.	Hrvatske autoceste, Širolina 4, Zagreb		Javnoopravno tijelo se nije očitovalo u zakonskom roku.
15.	JANAF – Jadranski naftovod d.d. Miramarska cesta 24, 10000 Zagreb		Javnoopravno tijelo se nije očitovalo u zakonskom roku.
16.	PLINACRO d.o.o., Sektor transporta plina, Savska cesta 88a, Zagreb		Javnoopravno tijelo se nije očitovalo u zakonskom roku.
17.	INA – industrija nafte d.d., SD istraživanje i proizvodnja nafte i plina, Avenija Većeslava Holjevca 10, Zagreb	KLASA: 350-02/23-01/01 URBROJ: 2109-13-03-23-53 od 30.06.2023.	Javnoopravno tijelo se u svom mišljenju izjašnjava da sa stanovišta njegove nadležnosti za Izmjene i dopune Prostornog plana nije potrebno provesti postupak strateške procjene utjecaja na okoliš.
18.	HOPS – Hrvatski operator prijenosnog sustava d.o.o., Sektor za tehničku potporu, Služba za pripremu izgradnje i izgradnju, Kupaska 4., Zagreb	KLASA: 350-02/23-01/01 URBROJ: 2109-13-03-23-46 od 19.06.2023.	Javnoopravno tijelo se u svom mišljenju izjašnjava da sa stanovišta njegove nadležnosti za Izmjene i dopune Prostornog plana nije potrebno provesti postupak strateške procjene utjecaja na okoliš.
19.	Susjedne jedinice lokalne samouprave, Općina Belica	KLASA: 350-02/23-01/01 URBROJ: 2109-13-03-23-47 od 19.06.2023.	Javnoopravno tijelo se u svom mišljenju izjašnjava da sa stanovišta njegove nadležnosti za

III. ID PPUO PODTUREN

Obrazloženje – Evidencija postupka izrade i donošenja ID PPUO

			Izmjene i dopune Prostornog plana nije potrebno provesti postupak strateške procjene utjecaja na okoliš..
20.	Susjedne jedinice lokalne samouprave, Općina Vratušinec	KLASA: 350-02/23-01/01 URBROJ: 2109-13-03-23-54 od 30.06.2023.	Javnoopravno tijelo se u svom mišljenju izjašnjava da sa stanovišta njegove nadležnosti za Izmjene i dopune Prostornog plana nije potrebno provesti postupak strateške procjene utjecaja na okoliš..
21.	Susjedne jedinice lokalne samouprave.		Grad Čakovec, Grad Mursko Središće i Općina Dekanovec se nisu očitovali u zakonskom roku.
22.	Općinsko vijeće		Javnoopravno tijelo se nije očitovalo u zakonskom roku.

Članak 4.

U tabeli iz prethodnog članka vidljivo je da su javnoopravna tijela, dala mišljenje da nije potrebno provesti postupak strateške procjene utjecaja na okoliš.

Za javnoopravna tijela koja se nisu očitovala u utvrđenom roku u odnosu na ocjenu o potrebi strateške procjene utjecaja na okoliš utvrđuje se zakonska osnova za zaključak da nije potrebno provesti postupak strateške procjene utjecaja na okoliš.

Članak 5.

Međimurska županija, Upravni odjel za prostorno uređenje, gradnju i zaštitu okoliša dostavio je mišljenje u sklopu postupka Prethodne ocjene prihvatljivosti za područje ekološke mreže za Izmjene i dopune Prostornog plana, KLASA: 351-03/23-03/14, URBROJ: 2109-09-5/01-23-09 od 22.11.2023. godine, prema kojem su Izmjene i dopune Prostornog plana prihvatljive za ekološku mrežu, te da za Izmjene i dopune Prostornog plana nije potrebno provesti postupak strateške procjene utjecaja na okoliš.

Međimurska županija, Upravni odjel za prostorno uređenje, gradnju i zaštitu okoliša dostavio je mišljenje o provedenom postupku ocjene o potrebi strateške procjene za Izmjene i dopune Prostornog plana KLASA: 351-03/23-03/14, URBROJ: 2109-09-5/01-23-10 od 22.11.2023. godine, prema kojem je postupak ocjene o potrebi strateške procjene utjecaja na okoliš proveden sukladno Zakonu o zaštiti okoliša (NN br. 80/13, 153/13, 78/15, 12/18 i 118/18) i Uredbi o strateškoj procjeni utjecaja strategije, plana i programa na okoliš (NN br. 3/17), te da sa stanovišta Upravnog tijela nije potrebno provesti postupak strateške procjene utjecaja na okoliš za Izmjene i dopune Prostornog plana.

Članak 6.

Općina je provela postupak informiranja javnost, sukladno odredbama Zakona o zaštiti okoliša („Narodne novine“ broj 80/13, 153/13, 78/15, 12/18 i 118/18) i Uredbe o informiranju i sudjelovanju javnosti i zainteresirane javnosti u pitanjima zaštite okoliša („Narodne novine“ broj 64/08), kojima se uređuje informiranje javnosti i zainteresirane javnosti u pitanjima zaštite okoliša.

Informiranje javnosti je provedeno objavom na službenoj internetskoj stranici Općine u roku od najmanje 30 dana, počevši od 06.06.2023.

Članak 7.

Ova Odluka stupa na snagu danom donošenja, a objavit će se na mrežnim stranicama Općine Podturen.

OPĆINSKI NAČELNIK OPĆINE PODTUREN

OPĆINSKI NAČELNIK:
Perica Hajdarović, mag. ing. Mech.



III. ID PPUO PODTUREN
Obrazloženje – Evidencija postupka izrade i donošenja ID PPUO



REPUBLIKA HRVATSKA
MEĐIMURSKA ŽUPANIJA



OPĆINA PODTUREN
OPĆINSKO VIJEĆE

KLASA: 350-02/23-01/04
URBROJ: 2109-13-01-23-1
Podturen, 11.12.2023.

Na temelju članka 86. Zakona o prostornom uređenju („Narodne novine“ broj 153/13, 65/17, 114/18, 39/19, 98/19), članka 59. stavka 2. Zakona o izmjenama i dopunama Zakona o prostornom uređenju („Narodne novine“ broj 67/23) i članka 30. Statuta Općine Podturen („Službeni glasnik Međimurske županije“, broj 8/21), Općinsko vijeće Općine Podturen na 20. sjednici održanoj 11.12. 2023. donosi

ODLUKU

**o izradi III. izmjena i dopuna
Prostornog plana uređenja Općine Podturen**

1. PRAVNA OSNOVA

Članak 1.

Temeljem članka 198. stavak 3. i članka 113. stavak 1. Zakona o prostornom uređenju („Narodne novine“ broj 153/13, 65/17, 114/18, 39/19, 98/19); (u daljnjem tekstu: Zakon), pristupa se izradi III. izmjena i dopuna Prostornog plana uređenja Općine Podturen („Službeni glasnik Međimurske županije“ broj 12/05, 6/15 i 9/19); (u daljnjem tekstu: Izmjene i dopune Prostornog plana).

Temeljem članka 59. stavka 2. Zakona o izmjenama i dopunama Zakona o prostornom uređenju („Narodne novine“ broj 67/23), postupci izrade i donošenja prostornih planova započeti nakon stupanja na snagu Zakona o izmjenama i dopunama Zakona o prostornom uređenju („Narodne novine“ broj 67/23), a prije stupanja na snagu pravilnika iz članka 56. stavka 3. Zakona o prostornom uređenju („Narodne novine“, br. 153/13., 65/17., 114/18., 39/19. i 98/19.) provode se i dovršavaju po odredbama Zakona o prostornom uređenju („Narodne novine“, br. 153/13., 65/17., 114/18., 39/19. i 98/19.), propisa donesenih na temelju tog Zakona te propisa koji se primjenjuju na temelju tog Zakona.

Sukladno članku 86. stavku 3. Zakona i propisa iz područja zaštite okoliša, prirode i ekološke mreže prije izrade Izmjena i dopuna Prostornog plana proveden je postupak ispitivanja potrebe provedbe ocjene o potrebi, odnosno strateške procjene utjecaja na okoliš za predmetne Izmjene i dopune Prostornog plana.

2. RAZLOZI DONOŠENJA IZMJENA I DOPUNA PROSTORNOG PLANA

Članak 2.

Izmjene i dopune Prostornog plana pokreću se temeljem usvojenog Zaključka Općinskog vijeća Općine Podturen KLASA: 350-01/23-01/01, URBROJ: 2109-13-02-23-02, od 16. veljače 2023. o prihvatanju Izvješća načelnika o zaključcima stručne analize zaprimljenih inicijativa i drugim razlozima osnovanosti pokretanja postupka izrade III. izmjena i dopuna Prostornog plana uređenja Općine Podturen, KLASA: 350-02/23-01/01, URBROJ: 2109-13-02-23-01, od 06. veljače 2023.

Sadržaj Izmjena i dopuna proizlazi iz inicijativa navedenih u Zaključku načelnika iz prethodnog stavka, uz uvjet da se analizom utvrdi da iste nisu suprotne Prostornom planu Međimurske županije, Zakonu o prostoru uređenju, kao niti drugim propisima i posebnim zahtjevima javnopravnih tijela i osoba koje su sudionici u izradi Izmjena i dopuna Prostornog plana.

Potrebno je revidirati odredbe za provedbu Prostornog plana Općine, kao i izraditi sve nove kartografske prikaze Prostornog plana uređenja Općine Podturen.

Grafičke izmjene i dopune predviđene su na ažurnim digitalnim katastarskim podlogama Državne geodetske uprave, koje će pribaviti Jedinstveni upravni odjel Općine, kao Nositelj izrade Izmjena i dopuna Prostornog plana.

Izmjene i dopune odnosne se na:

- revizija granica građevinskih područja naselja, namjene i stanja izgrađenosti prema inicijativama građana i pravnih osoba, zaprimljenim u Općini temeljem članka 85. Zakona o prostornom uređenju
- revizija stanja izgrađenosti utvrđenih građevinskih područja izvan naselja
- revizija namjene površina u centru naselja Podturen radi osiguranja prostora za:
 - izgradnju dječjeg vrtića
 - razvoja sportskih sadržaja – nogomet, rukomet, atletika
 - izgradnju tržnice
 - izgradnju etno kuće i odgovarajućih servisa, što se prvenstveno odnosi na parkiralište
- izgradnju komunalnih sadržaja za općinske potrebe
- izgradnju poduzetničkog centra.
- revizija statusa zaštite za ekološku mrežu, prirodu i kulturna dobra
- korekciju obuhvata, revizija sadržaja ili stavljanje van snage prostornih planova užih područja za područja koja su u međuvremenu uređena i pretežito izgrađena
- ispitivanje usklađenosti PPUO s PP Međimurske županije, kao i s drugim propisima, prvenstveno nacionalne razine
- usklađenje Plana s dugim važećim propisima koji su u međuvremenu mijenjani
- drugi razlozi koji proizlaze iz zahtjeva javnopravnih tijela i osoba zaprimljenih za potrebe Izmjena i dopuna Prostornog plana, prema Zakonu.

Opseg i sadržaj dokumentacije Izmjena i dopuna Prostornog plana propisan je odredbama Zakona o prostornom uređenju („Narodne novine“ broj 153/13, 65/17, 114/18, 39/19, 98/19) i Pravilnika o sadržaju, mjerilima kartografskih prikaza, obaveznim prostornim pokazateljima i standardu elaborata prostornih planova („Narodne novine“ br. 106/98, 39/04, 45/04, 163/04, 9/11).

III. ID PPUO PODTUREN

Obrazloženje – Evidencija postupka izrade i donošenja ID PPUO

3. OBUHVAT IZMJENA I DOPUNA PLANA

Članak 3.

Po obimu se radi o sveobuhvatnoj reviziji prostorno-planskog dokumenta. Obuhvat je ukupno područje Općine.

4. SAŽETA OCJENA STANJA U OBUHVATU PROSTORNOG PLANA

Članak 4.

Posljednje sveobuhvatne izmjene i dopune Prostornog plana izvršene su 2019. godine. Paralelno su prikupljane inicijative građana i pravnih osoba za Izmjene i dopune Prostornog plana, prema članku 85. Zakona o prostornom uređenju, koje su također osnova za pokretanje Izmjena i dopuna prostornog plana, a specificirane su u Izvješću o zaključcima stručne analize zaprimljenih inicijativa i drugim razlozima osnovanosti pokretanja postupka izrade III. izmjena i dopuna Prostornog plana.

Ne očekuje se uvođenje novih niti drugačijih gospodarskih i društvenih djelatnosti, niti namjena, koje bi bile suprotne već obrađenim u važećem Prostornom planu uređenja Općine Podturen.

5. CILJEVI I PROGRAMSKA POLAZIŠTA IZMJENA I DOPUNA PROSTORNOG PLANA

Članak 5.

Cilj izrade Izmjena i dopuna Prostornog plana je revizija važećeg planskog dokumenta. Programska polazišta za Izmjene i dopune Prostornog plana zasnovana su na važećim nacionalnim propisima i Strategiji razvoja Općine.

6. POPIS SEKTORSKIH STRATEGIJA, PLANOVA, STUDIJA I DRUGIH DOKUMENATA PROPISANIH POSEBNIM ZAKONIMA KOJIMA, ODNOSNO U SKLADU S KOJIMA SE UTVRĐUJU ZAHTJEVI ZA IZRADU IZMJENA I DOPUNA PROSTORNOG PLANA

Članak 6.

Za potrebe izrade Izmjena i dopuna Prostornog plana će se koristiti:

- sektorski dokumenti za općinsko područje: Strategija razvoja Općine, Procjena rizika od velikih nesreća za Općinu, Plan gospodarenja otpadom, Program raspolaganja poljoprivrednim zemljištem u vlasništvu RH za općinsko područje i drugi
- javno dostupni podaci prema posebnim zahtjevima i podacima javnopravnih tijela
- Izvješće Načelnika o zaključcima stručne analize zaprimljenih inicijativa i drugim razlozima osnovanosti pokretanja postupka izrade III. izmjena i dopuna Prostornog plana uređenja Općine, KLASA: 350-02/23-01/01, URBROJ: 2109-13-02-01, od 6.02.2023.

Prema Zakonu o zaštiti okoliša („Narodne novine“ broj 80/13, 153/13, 78/15, 12/18, 118/18), Zakonu o zaštiti prirode („Narodne novine“ broj 80/13, 15/18, 14/19) i Uredbi o strateškoj procjeni utjecaja strategije, plana i programa na okoliš („Narodne novine“ broj 3/17) za potrebe izrade Izmjena i dopuna Prostornog plana proveden je postupak ocjene o potrebi izrade strateške procjene utjecaja plana na okoliš, kao i postupak Prethodne ocjene

III. ID PPUO PODTUREN

Obrazloženje – Evidencija postupka izrade i donošenja ID PPUO

prihvatljivosti plana za ekološku mrežu, te je temeljem mišljenja županijskog upravnog tijela nadležnog za zaštitu okoliša - Upravnog odjela za prostorno uređenje, gradnju i zaštitu okoliša KLASA: 351-03/23-03/14, URBROJ: 2109-09-5/01-23-10 od 22.11.2023. općinski načelnik 28.11.2023. donio Odluku kojom utvrđuje da nije potrebno provesti stratešku procjenu utjecaja na okoliš za III. izmjene i dopune Prostornog plana uređenja Općine Podturen, KLASA: 350-02/23-01/01, URBROJ: 2109-13-02-23-58.

7. NAČIN PRIBAVLJANJA STRUČNIH RJEŠENJA

Članak 7.

Za potrebe izrade Izmjena i dopuna Prostornog plana, koristit će se podaci i stručne podloge koje su obvezna dostaviti javnopravna tijela u postupcima izdavanja zahtjeva prema članku 90. Zakona.

S obzirom na razloge Izmjena i dopuna Prostornog plana navedene u članku 2. ove Odluke, ocjenjuje se da za potrebe izrade Izmjena i dopuna Prostornog plana neće biti potrebna dodatna stručna rješenja, osim navedenih u stavku 1. ovog članka.

Ukoliko se u postupku izrade Nacrta prijedloga Izmjena i dopuna Prostornog plana pokaže potreba za posebnim tehničkim rješenjima izvan ovlasti koje po zakonu ima prostorni planer, navedena rješenja će se pribaviti u postupku izrade Izmjena i dopuna Plana, u vidu posebne stručne podloge.

8. POPIS JAVNOPRAVNIH TIJELA ODREĐENIH POSEBNIM PROPISIMA KOJA DAJU ZAHTEJEVE ZA IZRADU IZMJENA I DOPUNA PROSTORNOG PLANA, TE DRUGIH KORISNIKA PROSTORA KOJI TREBAJU SUDJELOVATI U IZRADI PROSTORNOG PLANA

Članak 8.

Javnopravna tijela i osobe kojima se upućuju pozivi za izdavanje zahtjeve za izradu Izmjena i dopuna Prostornog plana, prema članku 90. Zakona su:

1. Ministarstvo poljoprivrede, Uprava za poljoprivredno zemljište, biljnu proizvodnju i tržište, Ul. Grada Vukovara 78, Zagreb
2. Ministarstvo gospodarstva i održivog razvoja, Uprava za industriju, poduzetništvo i obrt, Sektor za rudarstvo, Ulica grada Vukovara 78, Zagreb
3. Ministarstvo prostornoga uređenja, graditeljstva i državne imovine, Uprava državne imovine, Ulica Ivana Dežmana 10, Zagreb
4. Ministarstvo kulture i medija, Uprava za zaštitu kulturne baštine, Konzervatorski odjel u Varaždinu, Ivana Gundulića 2, Varaždin
5. Ministarstvo unutarnjih poslova, Ravnateljstvo civilne zaštite, Područni ured civilne zaštite Varaždin, Služba civilne zaštite Čakovec, Zrinsko – Frankopanska 9, Čakovec
6. Ministarstvo unutarnjih poslova, Ravnateljstvo civilne zaštite, Područni ured civilne zaštite Varaždin, Služba civilne zaštite Čakovec, Odjel inspekcije, Zrinsko – Frankopanska 9, Čakovec
7. Agencija za ugljikovodike, Miramarska 24, Zagreb
8. HAKOM - Hrvatska regulatorna agencija za mrežne djelatnosti, Ulica R. F. Mihanovića 9, Zagreb

III. ID PPUO PODTUREN

Obrazloženje – Evidencija postupka izrade i donošenja ID PPUO

9. Međimurska županija, Upravni odjel za prostorno uređenje, gradnju i zaštitu okoliša, Ruđera Boškovića 2, Čakovec
10. Međimurska županija, Zavod za prostorno uređenje Međimurske županije, Ruđera Boškovića 2, Čakovec
11. Međimurska županija, Županijska uprava za ceste Međimurske županije, Mihovljanska 70, Čakovec
12. Međimurska priroda, Javna ustanova za zaštitu prirode, Trg međimurske prirode 1, Križovec
13. HOPS – Hrvatski operator prijenosnog sustava d.o.o., Sektor za tehničku potporu, Služba za pripremu izgradnje i izgradnju, Kupska 4, Zagreb
14. Hrvatske vode, Direkcija, Ulica grada Vukovara 220, Zagreb
15. Hrvatske vode, VGO za Muru i gornju Dravu, Međimurska 26b, Varaždin
16. Hrvatske šume d.o.o., Uprava šuma Koprivnica, Ivana Meštrovića 28, Koprivnica
17. Hrvatske ceste d.o.o., Sektor za studije i projektiranje, Vončinina 3, Zagreb
18. Hrvatske autoceste, Širolina 4, Zagreb
19. JANAF – Jadranski naftovod d.d. Miramarska cesta 24, 10000 Zagreb
20. PLINACRO d.o.o., Sektor transporta plina, Savska cesta 88a, Zagreb
21. INA – industrija nafte d.d., SD istraživanje i proizvodnja nafte i plina, Avenija Većeslava Holjevca 10, Zagreb
22. Međimurje plin d.o.o., Obrtnička 4, Čakovec
23. Međimurske vode d.o.o. Čakovec, Matice hrvatske 10, Čakovec
24. HEP d.d., Sektor za strategiju i razvoj, Ulica grada Vukovara 37, Zagreb
25. HEP – Operator distribucijskog sustava d.o.o., Elektra Čakovec, Žrtava fašizma 2, Čakovec
26. Susjedne jedinice lokalne samouprave
27. Općinsko vijeće
28. Mjesni odbori na području Općine.

U slučaju promjene namjene ili nadležnosti o pojedinim pitanjima u svezi sadržaja Izmjena i dopuna Prostornog plana pozivi za izdavanje zahtjeva uputit će se odgovarajućem drugom javnopravnom tijelu.

Članak 9.

Rok za dostavu zahtjeva za izradu Izmjena i dopuna Prostornog plana od strane javnopravnih tijela i osoba nositelju izrade Izmjena i dopuna Prostornog plana je 30 dana od dana primitka poziva za njihovo izdavanje.

Način postupanja javnopravnih tijela i osoba iz čl. 9. ove Odluke u postupku izdavanja zahtjeva za izradu prostornog plana propisan je člancima 90. i 91. Zakona.

Način postupanja javnopravnih tijela u postupku izdavanja suglasnosti, mišljenja i odobrenja prema posebnim zakonima i drugim propisima, utvrđen je u članku 101. Zakona.

Članak 10.

Građani se o izradi Izmjena i dopuna Prostornog plana obavještavaju preko mrežnih stranica Općine i Ministarstva prostornoga uređenja, graditeljstva i državne imovine

III. ID PPUO PODTUREN

Obrazloženje – Evidencija postupka izrade i donošenja ID PPUO

9. PLANIRANI ROK ZA IZRADU IZMJENA I DOPUNA PROSTORNOG PLANA

Članak 11.

Izrada Izmjena i dopuna Prostornog plana se dijeli više faza i to:

- | | |
|------------|---|
| I. faza | Prikupljanje zahtjeva od javnopravnih tijela i provedba prethodnih postupaka prema posebnim propisima |
| II. faza | Izrada Nacrta prijedloga Izmjena i dopuna Prostornog plana |
| III. faza | Utvrđivanje prijedloga Izmjena i dopuna Prostornog plana za javnu raspravu, izrada elaborata prijedloga Izmjena i dopuna Prostornog plana za javnu raspravu i objava javne rasprave |
| IV. faza | Javna rasprava, izrada i objava izvješća o javnoj raspravi |
| V. faza | Izrada Nacrta konačnog prijedloga Izmjena i dopuna Prostornog plana |
| VI. faza | Ishođenje mišljenja na Nacrt konačnog prijedloga Izmjena i dopuna Prostornog plana sukladno Zakonu |
| VII. faza | Utvrđivanje konačnog prijedloga Izmjena i dopuna Prostornog plana od strane općinskog načelnika |
| VIII. faza | Usvajanje Odluke o donošenju Izmjena i dopuna Prostornog plana na Općinskom vijeću i objava Odluke u službenom glasilu |
| IX. faza | Dostava izvornika Izmjena i dopuna Prostornog plana javnopravnim tijelima sukladno Zakonu |
| X. faza | Izrada pročišćenog teksta Odluke o donošenju Prostornog plana, objava u službenom glasilu |
| XI. faza | Dostava pročišćenog teksta Odluke o donošenju Prostornog plana javnopravnom tijelu nadležnom za koordinaciju u vezi Informacijskog sustava prostornog uređenja |

Članak 12.

Planirani rok završetka izrade Izmjena i dopuna Prostornog plana je 12 mjeseci nakon stupanja na snagu ove Odluke.

Rok se može produžiti u slučaju potrebe ponavljanja javne rasprave ili iz nekog drugog opravdanog razloga.

10. IZVORI FINANCIRANJA IZRADA IZMJENA I DOPUNA PROSTORNOG PLANA

Članak 13.

Izvor financiranja izrade Izmjena i dopuna Prostornog plana je proračun Općine i drugi odgovarajući izvori.

11. PRIJELAZNE I ZAVRŠNE ODREDBE

Članak 14.

Ova Odluka stupa na snagu danom donošenja, a objavit će se na mrežnim stranicama Općine i u „Službenom glasniku Međimurske županije“, kao i na mrežnim stranicama nadležnoga ministarstva.

III. ID PPUO PODTUREN

Obrazloženje – Evidencija postupka izrade i donošenja ID PPUO

Stupanjem na snagu ove Odluke prestaje važiti Odluka o izradi III. izmjena i dopuna Prostornog plana uređenja Općine Podturen KLASA: 350-02/23-01/01, URBROJ: 2109-13-01-23-03 od 16.02.2023. („Službeni glasnik Međimurske županije“ broj 2/23).

Članak 15.

Sukladno članku 86. Zakona, ova Odluka se dostavlja javnopravnom tijelu nadležnom za Informacijski sustav prostornog uređenja – Zavodu za prostorno uređenje Međimurske županije.

Sukladno članku 90. Zakona, ova Odluka dostavlja se javnopravnim tijelima i osobama navedenim u članku 8. zajedno s pozivom za izdavanje zahtjeva za izradu Izmjena i dopuna Prostornog plana.

OPĆINSKO VIJEĆE OPĆINE PODTUREN



PREDSJEDNIK VIJEĆA:

Vjenceslav Hranilović, bacc.ing.aedif.



Obavijest o izradi III. izmjena i dopuna Prostornog plana uređenja Općine Podturen za javnost:

- mrežne stranice Ministarstva prostornoga uređenja, graditeljstva i državne imovine
- mrežne stranice Općine Podturen



REPUBLIKA HRVATSKA
Ministarstvo prostornoga uređenja,
graditeljstva i državne imovine

Naslovnica > O Ministarstvu > Djelokrug > Zavod za prostorni razvoj > Obavijesti i Odluke o izradi
prostornih planova > Međimurska županija >

Međimurska županija

08.01.2024. - Izrada III. izmjena i dopuna Prostornog plana uređenja Općine Podturen

/UserDocs/Images//Zavod/Odluke_o_izradi/Međimurska//24_01_08_PPUOPodturen-ID3.pdf)
08.01.2024. | pdf (3269kb)

24.11.2023. - Izrada III. izmjena i dopuna Urbanističkog plana uređenja stambene zone iza Poljske ulice u Strahonincu, Općina Strahoninec

/UserDocs/Images//Zavod/Odluke_o_izradi/Međimurska//23_11_24_UPUIzaPoljskeUlice-ID3.pdf)
24.11.2023. | pdf (229kb)

24.11.2023. - Izrada II. izmjena i dopuna Urbanističkog plana uređenja stambene zone između Prvomajske ulice i Ulice Matije Gupca u Strahonincu, Općina Strahoninec

/UserDocs/Images//Zavod/Odluke_o_izradi/Međimurska//23_11_24_UPUPrvomajskaMatijeGupca-ID2.pdf)
24.11.2023. | pdf (218kb)

08.11.2023. - Izrada II. Izmjena i dopuna Prostornog plana uređenja Općine Dekanovec

/UserDocs/Images//Zavod/Odluke_o_izradi/Međimurska//23_11_08_PPUO_Dekanovec-ID2.pdf)
08.11.2023. | pdf (1237kb)

28.07.2023. - Izrada VII. Izmjena i dopuna Prostornog plana uređenja Općine Nedelišće

/UserDocs/Images//Zavod/Odluke_o_izradi/Međimurska//23_07_28_VII.IDPPUONedelišće-25_07_23.pdf)
28.07.2023. | pdf (7709kb)

III. ID PPUO PODTUREN

Obrazloženje – Evidencija postupka izrade i donošenja ID PPUO

III. ID PPUO PODTUREN

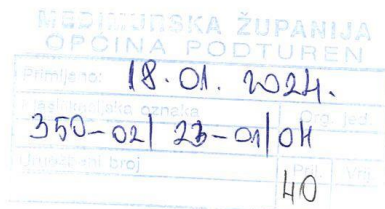
Obrazloženje – Evidencija postupka izrade i donošenja ID PPUO



REPUBLIKA HRVATSKA
DRŽAVNA GEODETSKA UPRAVA

Sektor za infrastrukturu prostornih podataka
Služba za izdavanje i razmjenu podataka
Odjel za razmjenu podataka

KLASA: 938-01/24-02/22
URBROJ: 541-05-02-02/3-24-4
Zagreb, 18.01.2024. god.



OPĆINA PODTUREN
Ivana Grščića 5, Podturen

Predmet: Izdavanje podataka za Općinu Podturen
- *podaci, dostavljaju se*

Poštovani,

vezano za Vaš zahtjev od 11.01.2024. godine (KLASA: 350-02/23-01/04, URBROJ: 2109-13-03-24-38) za dostavom prostornih podataka, u prilogu dostavljamo podatke po Vašem traženju za obavljanje poslova iz nadležnosti prema sljedećem popisu:

- Digitalni katastarski plan, HTRS96/TM projekcija, SHP format, stanje na dan 14.01.2024. godine, za katastarske općine:

Matični broj k.o.	Ime k.o.
302856	Dekanovec
302988	Ferketinec
302996	Gardinovec
303038	Gornji Kraljevec
303313	Novakovec
303321	Novo Selo Rok
303402	Podturen
303500	Sivica

Napomena: Sukladno Pravilniku o određivanju visine stvarnih troškova izdavanja i uvjeta korištenja podataka (NN 56/2023), digitalni katastarski plan po katastarskim općinama izdaje se u SHP formatu u Središnjem uredu Državne geodetske uprave.

III. ID PPUO PODTUREN

Obrazloženje – Evidencija postupka izrade i donošenja ID PPUO

- Grafički podaci Registra prostornih jedinica - podaci za područje Općine (JLS, NA), SHP format, stanje na dan 18.01.2024. godine
- Digitalna ortofotokarta 1 : 5 000 (DOF5), 2021. godina, TIFF+TFW+DWG, HTRS96/TM – 14 listova
- Topografska karta 1: 25 000 (TK25), 2011-... godina, TIFF+TFW, HTRS96/TM – 3 karte
- Izvod iz plana katastra infrastrukture (vod), digitalni/vektorski oblik, DXF format

S poštovanjem,

Ovlašteni geodetski referent:

ARIJANA
MILANKO

Digitally signed by
ARIJANA MILANKO
Date: 2024.01.18
10:23:31 +01'00'

Arijana Milanko, univ. bacc. ing. geod. et geoinf.

Napomena: podaci preuzeti s DGU oblaka

UVJETI KORIŠTENJA:

Podnošenjem zahtjeva odnosno preuzimanjem podataka korisnik prihvća uvjete korištenja iz članka 19. Pravilnika o određivanju visine stvarnih troškova izdavanja i uvjeta korištenja podataka (NN 56/2023).

III. ID PPUO PODTUREN
Obrazloženje – Evidencija postupka izrade i donošenja ID PPUO



Q/Nova

REPUBLIKA HRVATSKA
MEĐIMURSKA ŽUPANIJA



OPĆINA PODTUREN
JEDINSTVENI UPRAVNI ODJEL

KLASA: 350-02/23-01/04
URBROJ: 2109-13-03-24-02
Podturen, 8.01.2024. god.

IAVNOPRAVNO TIPIFIČNO
PREMA DOSTAVNOJ LISTI

PREDMET: POZIV NA DOSTAVU ZAHTEVA ZA IZRADU
III. izmjena i dopuna PPUO Podturen

Poštovani,

Općinsko vijeće Općine Podturen je donošenjem Odluke o izradi III. izmjena i dopuna Prostornog plana uređenja Općine Podturen („Službeni glasnik Međimurske županije“ broj 12/05, 6/15 i 9/19), (u daljnjem tekstu: III. ID PPUO) pokrenulo postupak izrade predmetnih izmjena i dopuna.

Nositelj izrade III. ID PPUO je Jedinstveni upravni odjel Općine.
Obuhvat izrade III. ID PPUO je cijelo općinsko područje.

Odluka o izradi III. ID PPUO javno je dostupna na mrežnim stranicama Ministarstva prostornoga uređenja i državne imovine, na poveznici:

<https://mpgi.gov.hr/o-ministarstvu/djelokrug-50/zavod-za-prostorni-razvoj-4276/obavijesti-i-odluke-o-izradi-prostornih-planova/4349>

Važeći PPUO Podturen (II. izmjene i dopune) javno je dostupan kroz ISPU sustav Ministarstva prostornoga uređenja i državne imovine i na mrežnim stranicama Zavoda za prostorno uređenje Međimurske županije na poveznici: <https://zavod.hr/prostorni-planovi-uredjenja-gradova-i-opcina/>

Molimo da nam u roku od 30 dana od dana primitka ovog poziva, dostavite svoje posebne zahtjeve, podatke o izvedenoj i planiranoj infrastrukturi, te sve ostale raspoložive podatke i dokumente u svezi izrade III. ID PPUO na adresu: Općina Podturen, Jedinstveni upravni odjel, Ivana Gršića 5, HR-40317 Podturen.

III. ID PPUO PODTUREN

Obrazloženje – Evidencija postupka izrade i donošenja ID PPUO

Sukladno članku 90., 91. i 92. Zakona o prostornom uređenju:

1. U zahtjevima za izradu prostornog plana moraju se navesti odredbe propisa, sektorskih strategija, planova, studija i drugih dokumenata propisanih posebnim zakonima na kojima se temelje zahtjevi. Ako to nije učinjeno, nositelj izrade takve zahtjeve nije dužan uzeti u obzir.
2. Javnomopravno tijelo ne može zahtjevima za izradu prostornog plana postavljati uvjete kojima bi se mijenjali ciljevi i/ili programska polazišta za izradu prostornog plana određeni odlukom o izradi prostornog plana
3. Javnomopravno tijelo je dužno nositelju izrade na njegov zahtjev dostaviti i sve raspoložive podatke i drugu dokumentaciju iz svojega djelokruga, koji su potrebni za izradu prostornog plana.
4. Ako javnomopravno tijelo ne dostavi zahtjeve za izradu prostornog plana u utvrđenom roku, smatra se da zahtjeva nema.

Također upozoravamo da u daljnjem tijeku postupka, prema članku 101. Zakona, Javnomopravno tijelo koje je dalo, odnosno trebalo dati zahtjeve za izradu prostornog plana, u javnoj raspravi sudjeluje davanjem mišljenja o prihvatanju tih zahtjeva, odnosno mišljenja o primjeni posebnog propisa i/ili dokumenta koji je od utjecaja na prostorni plan. U izdanom mišljenju se ne mogu postavljati novi ili drukčiji uvjeti od onih koji su dani u zahtjevima za izradu nacrtu prostornog plana.

U prilogu:

- preslika Odluke o izradi III. ID PPUO

S poštovanjem,

PROČELNICA JUO:
Ruža Šmitran, dipl.oec.

Dostavna lista:

- | | | |
|----|---|----|
| 1. | Ministarstvo poljoprivrede, Uprava za poljoprivredno zemljište, biljnu proizvodnju i tržište, Ul. Grada Vukovara 78, Zagreb | 02 |
| 2. | Ministarstvo gospodarstva i održivog razvoja, Uprava za industriju, poduzetništvo i obrt, Sektor za rudarstvo, Ulica grada Vukovara 78, Zagreb | 03 |
| 3. | Ministarstvo prostornoga uređenja, graditeljstva i državne imovine, Uprava državne imovine, Ulica Ivana Dežmana 10, Zagreb | 04 |
| 4. | Ministarstvo kulture i medija, Uprava za zaštitu kulturne baštine, Konzervatorski odjel u Varaždinu, Ivana Gundulića 2, Varaždin | 05 |
| 5. | Ministarstvo unutarnjih poslova, Ravnateljstvo civilne zaštite, Područni ured civilne zaštite Varaždin, Služba civilne zaštite Čakovec, Zrinsko – Frankopanska 9, Čakovec | 06 |

III. ID PPUO PODTUREN

Obrazloženje – Evidencija postupka izrade i donošenja ID PPUO

7. Agencija za ugljikovodike, Miramarska 24, Zagreb (07)
8. HAKOM - Hrvatska regulatorna agencija za mrežne djelatnosti, Ulica R. F. Mihanovića 9, Zagreb (08)
9. Međimurska županija, Upravni odjel za prostorno uređenje, gradnju i zaštitu okoliša, Ruđera Boškovića 2, Čakovec (09)
10. Međimurska županija, Zavod za prostorno uređenje Međimurske županije, Ruđera Boškovića 2, Čakovec (10)
11. Međimurska županija, Županijska uprava za ceste Međimurske županije, Mihovljanska 70, Čakovec (11)
12. Međimurska priroda, Javna ustanova za zaštitu prirode, Trg međimurske prirode 1, Križovec (12)
13. HOPS – Hrvatski operator prijenosnog sustava d.o.o., Sektor za tehničku potporu, Služba za pripremu izgradnje i izgradnju, Kupska 4, Zagreb (13)
14. Hrvatske vode, Direkcija, Ulica grada Vukovara 220, Zagreb (14)
15. Hrvatske vode, VGO za Muru i gornju Dravu, Međimurska 26b, Varaždin (15)
16. Hrvatske šume d.o.o., Uprava šuma Koprivnica, Ivana Meštrovića 28, Koprivnica (16)
17. Hrvatske ceste d.o.o., Sektor za studije i projektiranje, Vončinina 3, Zagreb (17)
18. Hrvatske autoceste, Širolina 4, Zagreb (18)
19. JANAF – Jadranski naftovod d.d. Miramarska cesta 24, 10000 Zagreb (19)
20. PLINACRO d.o.o., Sektor transporta plina, Savska cesta 88a, Zagreb (20)
21. INA – industrija nafte d.d., SD istraživanje i proizvodnja nafte i plina, Avenija Većeslava Holjevca 10, Zagreb (21)
22. Međimurje plin d.o.o., Obrtnička 4, Čakovec (22)
23. Međimurske vode d.o.o. Čakovec, Matice hrvatske 10, Čakovec (23)
24. HEP d.d., Sektor za strategiju i razvoj, Ulica grada Vukovara 37, Zagreb (24)
25. HEP – Operator distribucijskog sustava d.o.o., Elektra Čakovec, Žrtava fašizma 2, Čakovec (25)
26. Susjedne jedinice lokalne samouprave u MŽ w (5)
27. Općinsko vijeće 37
28. Mjesni odbori na području Općine. w (6)

↓

OPĆINA ČAKOVEC	(26) w
- II - URBATIN.	(27) w
- II - BELICA	(28) w
GRAD M. FREDO.	(29) w
- II - ČAKOVEC	(30) w
MO PODTUREN	31
NOVA KODA	32
ADINA	33
CELINE	34
FERKET.	35
MIKLINJE	36

III. ID PPUO PODTUREN

Obrazloženje – Evidencija postupka izrade i donošenja ID PPUO

Hrvatska pošta Croatian Post Inc. / Republika Hrvatska **ADVICE of receipt/of delivery/of payment** POVRATNICA — Obavijest o prijmu/uručenju/isplati **P-21/CN 07**

Office of posting Prijamni poštanski ured **40317** Date Datum **12/01/2024**

Addressee of the item Primatelj pošiljke **MIW. GOSP. I ODRŽ. RAZVOJA ZAGREB**

Nature of the item/Vrsta pošiljke
☒ Registered Preporučena
☐ Postal parcel Paket
☐ Insured letter Vrijednija pošiljka
 Amount Iznos
 N° of item Br. pošiljke **AR RG 2018042 2 HR**

Meets on a destination/Ispunjava se na odredištu
 The item mentioned above has been duly delivered/uredjena je isporučena je ☒ paid isplaćena je ☐
 Signature* Potpis* **[Signature]**

Return to Vratiti
 Name Ime i prezime ili naziv tvrtke **OPĆINA PODTUREN**
 Street and N° Ulica i br. **IVANA GRČIČIĆA 5**
 Locality and country Mjesto i država **40317 PODTUREN**

Ozn. za narudžbu: 6/2022 **Hrvatska pošta**

Hrvatska pošta Croatian Post Inc. / Republika Hrvatska **ADVICE of receipt/of delivery/of payment** POVRATNICA — Obavijest o prijmu/uručenju/isplati **P-21/CN 07**

Office of posting Prijamni poštanski ured **40317** Date Datum **12/01/2024**

Addressee of the item Primatelj pošiljke **DRUŽINA GEO. UP. ZAGREB**

Nature of the item/Vrsta pošiljke
☒ Registered Preporučena
☐ Postal parcel Paket
☐ Insured letter Vrijednija pošiljka
 Amount Iznos
 N° of item Br. pošiljke **AR RG 2018072 8 HR**

Meets on a destination/Ispunjava se na odredištu
 The item mentioned above has been duly delivered/uredjena je isporučena je ☒ paid isplaćena je ☐
 Signature* Potpis* **[Signature]**

Return to Vratiti
 Name Ime i prezime ili naziv tvrtke
 Street and N° Ulica i br.
 Locality and country Mjesto i država **40317 PODTUREN**

Ozn. za narudžbu: 6/2022 **Hrvatska pošta**

Hrvatska pošta Croatian Post Inc. / Republika Hrvatska **ADVICE of receipt/of delivery/of payment** POVRATNICA — Obavijest o prijmu/uručenju/isplati **P-21/CN 07**

Office of posting Prijamni poštanski ured **40317** Date Datum **12/01/2024**

Addressee of the item Primatelj pošiljke **HAKOM- HRVATSKA REGULATORNA AGENCIJA ZA MREŽNE DIJELNOSTI R. FRANGEŠA- MIHANOVIMA 9 10000ZAGREB**

Nature of the item/Vrsta pošiljke
☒ Registered Preporučena
☐ Postal parcel Paket
☐ Insured letter Vrijednija pošiljka
 Amount Iznos
 N° of item Br. pošiljke **AR RG 2018051 5 HR**

Meets on a destination/Ispunjava se na odredištu
 The item mentioned above has been duly delivered/uredjena je isporučena je ☒ paid isplaćena je ☐
 Signature* Potpis* **[Signature]**

Return to Vratiti
 Name Ime i prezime ili naziv tvrtke
 Street and N° Ulica i br.
 Locality and country Mjesto i država **40317 PODTUREN**

Ozn. za narudžbu: 6/2022 **Hrvatska pošta**

III. ID PPUO PODTUREN

Obrazloženje – Evidencija postupka izrade i donošenja ID PPUO

Hrvatska pošta Croatian Post Inc. / Republika Hrvatska **ADVICE of receipt/of delivery/of payment** POVRATNICA — Obavijest o prijmu/uručenju/isplati P-21/CN 07

Office of posting: Prijamni poštanski ured 40317 Date: Datum 11/01/2024

MINISTARSTVO POLJOPRIVREDE
UPRAVA ZA POLJOPRIVREDNO
ZEMLJIŠTE, BILJNU PROIZVODNJU I
TRŽIŠTE
UL. GRADA VUKOVARA 78
10000 ZAGREB

Insured letter: Vrijednosna pošiljka
N° of item: Br. pošiljke AR RG 20 180 066 5 HR

Money order: Uputnica
Amount: Iznos

Meets on a destination: Ispunjava se na odredištu
The item mentioned above has been duly delivered: Gore navedena pošiljka isporučena je
Date: Datum 11/01/2024

Signature: Potpis* MINISTARSTVO POLJOPRIVREDE
ZAGREB, UL. grada Vukovara 78 SL

* The advice may be signed by the addressee or, if the regulations of the country of destination so provide, by another authorized person.
* Ovu obavijest može potpisati primatelj ili, ako to propisi određene države dopuštaju, druga ovlaštena osoba ili zaposlenik određene države poštanskog ureda.

On postal service: Poštanska služba
Stamp of the office returning the advice: Ovakav ziga poštanskog ureda koji vraća obavijest

Return to: Vratiti
Name: Ime i prezime ili naziv tvrtke
Street and N°: Ulica i br.
Locality and country: Mjesto i država
40 317 POSTUREN

Ozn. za narudžbu: 6/2022

Hrvatska pošta Croatian Post Inc. / Republika Hrvatska **ADVICE of receipt/of delivery/of payment** POVRATNICA — Obavijest o prijmu/uručenju/isplati P-21/CN 07

Office of posting: Prijamni poštanski ured 40317 Date: Datum 11/19/2024

MINISTARSTVO PROSTORNOGA
UREĐENJA GRADITELJSTVA I
DRŽAVNE IMOVINE, UPRAVA
DRŽAVNE IMOVINE
UL. IVANA DEŽMANA
10000 ZAGREB

Insured letter: Vrijednosna pošiljka
N° of item: Br. pošiljke AR RG 20 180 071 4 HR

Money order: Uputnica
Amount: Iznos

Meets on a destination: Ispunjava se na odredištu
The item mentioned above has been duly delivered: Gore navedena pošiljka isporučena je
Date: Datum 15-01-2024

Signature: Potpis* MINISTARSTVO PROSTORNOGA
UREĐENJA GRADITELJSTVA I
DRŽAVNE IMOVINE
ZAGREB, UL. IVANA DEŽMANA

* The advice may be signed by the addressee or, if the regulations of the country of destination so provide, by another authorized person.
* Ovu obavijest može potpisati primatelj ili, ako to propisi određene države dopuštaju, druga ovlaštena osoba ili zaposlenik određene države poštanskog ureda.

On postal service: Poštanska služba
Stamp of the office returning the advice: Ovakav ziga poštanskog ureda koji vraća obavijest

Return to: Vratiti
Name: Ime i prezime ili naziv tvrtke
Street and N°: Ulica i br.
Locality and country: Mjesto i država
40 317 POSTUREN

Ozn. za narudžbu: 6/2022

Hrvatska pošta Croatian Post Inc. / Republika Hrvatska **ADVICE of receipt/of delivery/of payment** POVRATNICA — Obavijest o prijmu/uručenju/isplati P-21/CN 07

Office of posting: Prijamni poštanski ured 40317 Date: Datum 11/19/2024

HEP DD
SEKTOR ZA STRATEGIJU I RAZVOJ
UL. GRADA VUKOVARA 37
ZAGREB

Insured letter: Vrijednosna pošiljka
N° of item: Br. pošiljke AR RG 20 180 069 1 HR

Money order: Uputnica
Amount: Iznos

Meets on a destination: Ispunjava se na odredištu
The item mentioned above has been duly delivered: Gore navedena pošiljka isporučena je
Date: Datum 11/19/2024

Signature: Potpis* Ulica grada Vukovara 37

* The advice may be signed by the addressee or, if the regulations of the country of destination so provide, by another authorized person.
* Ovu obavijest može potpisati primatelj ili, ako to propisi određene države dopuštaju, druga ovlaštena osoba ili zaposlenik određene države poštanskog ureda.

On postal service: Poštanska služba
Stamp of the office returning the advice: Ovakav ziga poštanskog ureda koji vraća obavijest

Return to: Vratiti
Name: Ime i prezime ili naziv tvrtke
Street and N°: Ulica i br.
Locality and country: Mjesto i država
40 317 POSTUREN

III. ID PPUO PODTUREN

Obrazloženje – Evidencija postupka izrade i donošenja ID PPUO

Hrvatska pošta Croatian Post Inc. / Republika Hrvatska **ADVICE of receipt/of delivery/of payment** POVRATNICA — Obavijest o prijmu/uručenju/isplati **P-21/CN 07**

Office of posting Prijamni poštanski ured **40317** Date Datum **11/10/2024**

HRVATSKE AUTOCESTE D.O.O.
ŠIROLINA 4
10000 ZAGREB

AR RG 20 180 065 7 HR

Meets on a destination/ispunjava se na odredištu

The item mentioned above has been duly delivered/uredeno je ☒ paid isplaćena je ☐ Date Datum **15-01-2024**

Signature* Potpis* **HRVATSKE AUTOCESTE D.O.O. URUŽENJE**

* The advice may be signed by the addressee or, if the regulations of the country of destination so provide, by another authorized person.
* Ovu obavijest može potpisati primatelj ili, ako to propisi određene države dopuštaju, druga ovlaštena osoba ili zaposlenik određenog poštanskog ureda.

On postal service Poštanska služba

Stamp of the office returning the advice Otisak žiga poštanskog ureda koji vraća obavijest

Return to Vratiti

Name Ime i prezime ili naziv tvrtke

Street and N° Ulica i br.

Locality and country Mjesto i država

40317 PODTUREN

Ozn. za narudžbu: 6/2022 **Hrvatska pošta**

Hrvatska pošta Croatian Post Inc. / Republika Hrvatska **ADVICE of receipt/of delivery/of payment** POVRATNICA — Obavijest o prijmu/uručenju/isplati **P-21/CN 07**

Office of posting Prijamni poštanski ured **40317** Date Datum **11/10/2024**

JANAF JADRANSKI NAFTOVOD DD
MIRAMARSKA CESTA 24
10000 ZAGREB

AR RG 20 180 064 3 HR

Nature of the item/vrsta pošiljke

☒ Registered Recommended Postal parcel ☐ Insured letter ☐ Money order Uputnica

Amount Iznos

Meets on a destination/ispunjava se na odredištu

The item mentioned above has been duly delivered/uredeno je ☒ paid isplaćena je ☐ Date Datum **15-01-2024**

Signature* Potpis* **JANAF JADRANSKI NAFTOVOD DD**

* The advice may be signed by the addressee or, if the regulations of the country of destination so provide, by another authorized person.
* Ovu obavijest može potpisati primatelj ili, ako to propisi određene države dopuštaju, druga ovlaštena osoba ili zaposlenik određenog poštanskog ureda.

On postal service Poštanska služba

Stamp of the office returning the advice Otisak žiga poštanskog ureda koji vraća obavijest

Return to Vratiti

Name Ime i prezime ili naziv tvrtke

Street and N° Ulica i br.

Locality and country Mjesto i država

40317 PODTUREN

Ozn. za narudžbu: 6/2022 **Hrvatska pošta**

Hrvatska pošta Croatian Post Inc. / Republika Hrvatska **ADVICE of receipt/of delivery/of payment** POVRATNICA — Obavijest o prijmu/uručenju/isplati **P-21/CN 07**

Office of posting Prijamni poštanski ured **40317** Date Datum **11/10/2024**

MINISTARSTVO KULTURE
KONZERVATORSKI ODJEL U VARAŽDINU
IVANA GUNDULIĆA 2
42000 VARAŽDIN

AR RG 20 180 043 6 HR

Nature of the item/vrsta pošiljke

☒ Registered/Letter Prioritarna/Pismo ☐ Value Shipment ☐ Insured letter ☐ Money order Uputnica

Amount Iznos

Meets on a destination/ispunjava se na odredištu

The item mentioned above has been duly delivered/uredeno je ☒ paid isplaćena je ☐ Date Datum **15-01-2024**

Signature* Potpis* **MINISTARSTVO KULTURE KONZERVATORSKI ODJEL U VARAŽDINU**

* The advice may be signed by the addressee or, if the regulations of the country of destination so provide, by another authorized person.
* Ovu obavijest može potpisati primatelj ili, ako to propisi određene države dopuštaju, druga ovlaštena osoba ili zaposlenik određenog poštanskog ureda.

On postal service Poštanska služba

Stamp of the office returning the advice Otisak žiga poštanskog ureda koji vraća obavijest

Return to Vratiti

Name Ime i prezime ili naziv tvrtke

Street and N° Ulica i br.

Locality and country Mjesto i država

40317 PODTUREN

Ozn. za narudžbu: 6/2022 **Hrvatska pošta**

III. ID PPUO PODTUREN

Obrazloženje – Evidencija postupka izrade i donošenja ID PPUO

Hrvatska pošta Croatian Post Inc. / Republika Hrvatska **ADVICE of receipt/of delivery/of payment** **POVRATNICA — Obavijest o prijmu/uručenju/isplati** P-21/CN 07

Office of posting
Prijamni poštanski ured 4031# Date Datum 11/01/2024

Addressee of the item
Primateelj pošiljke INA - INDUSTRIJA NAFTE d.d.
SD ISTRAŽIVANJA I PROIZVODNJE PLINA
AVENIJA VEČESLAVA HOLJEVCA 10
10000 ZAGREB

Nature of the item/vrsta pošiljke
☒ Registered
☐ Recommended
☐ Postal parcel
☐ Parcel
☐ Insured letter
☐ Valuable letter
Amount Iznos
N° of item
Br. pošiljke 2 HR
Moneyorder
Uputnica Amount Iznos

Meets on a destination/Ispunjava se na odredištu
The item mentioned above has been duly
Gore navedena pošiljka
☐ delivered
uručena je
☐ paid
isplaćena je 16.01.2024
Signature*
Potpis* 15-01-2024

Return to
Vratiti
Name
Ime i prezime ili naziv tvrtke
Street and N°
Ulica i br.
Locality and country
Mjesto i država

40317 PODTUREN

Ozn. za narudžbu: 6/2022

Hrvatska pošta Croatian Post Inc. / Republika Hrvatska **ADVICE of receipt/of delivery/of payment** **POVRATNICA — Obavijest o prijmu/uručenju/isplati** P-21/CN 07

Office of posting
Prijamni poštanski ured 4031# Date Datum 11/01/2024

Addressee of the item
Primateelj pošiljke HRVATSKE VODE DIREKCIJA
ULICA GRADA VUKOVARA 220
10 000 ZAGREB

Nature of the item/vrsta pošiljke
☒ Registered
☐ Recommended
☐ Postal parcel
☐ Parcel
☐ Insured letter
☐ Valuable letter
Amount Iznos
N° of item
Br. pošiljke 1 HR
Moneyorder
Uputnica Amount Iznos

Meets on a destination/Ispunjava se na odredištu
The item mentioned above has been duly
Gore navedena pošiljka
☐ delivered
uručena je
☐ paid
isplaćena je 11.01.2024
Signature*
Potpis* 15-01-2024

Return to
Vratiti
Name
Ime i prezime ili naziv tvrtke
Street and N°
Ulica i br.
Locality and country
Mjesto i država

40317 PODTUREN

Ozn. za narudžbu: 6/2022

Hrvatska pošta Croatian Post Inc. / Republika Hrvatska **ADVICE of receipt/of delivery/of payment** **POVRATNICA — Obavijest o prijmu/uručenju/isplati** P-21/CN 07

Office of posting
Prijamni poštanski ured 4031# Date Datum 11/01/2024

Addressee of the item
Primateelj pošiljke HRVATSKE CESTE d.o.o.,
SEKTOR ZA STUDIJ I PROJEKTIRANJE
VONČININA 3
10000 ZAGREB

Nature of the item/vrsta pošiljke
☒ Registered
☐ Recommended
☐ Postal parcel
☐ Parcel
☐ Insured letter
☐ Valuable letter
Amount Iznos
N° of item
Br. pošiljke 9 HR
Moneyorder
Uputnica Amount Iznos

Meets on a destination/Ispunjava se na odredištu
The item mentioned above has been duly
Gore navedena pošiljka
☐ delivered
uručena je
☐ paid
isplaćena je 13.01.2024
Signature*
Potpis* OPUNOMOĆENIK

Return to
Vratiti
Name
Ime i prezime ili naziv tvrtke
Street and N°
Ulica i br.
Locality and country
Mjesto i država

40317 PODTUREN

III. ID PPUO PODTUREN

Obrazložjenje – Evidencija postupka izrade i donošenja ID PPUO

Hrvatska pošta Croatian Post Inc. / Republika Hrvatska **ADVICE of receipt/of delivery/of payment** POVRATNICA — Obavijest o prijmu/uručenju/isplati **P-21/CN 07**

Office of posting: Prijamni poštanski ured **40317** Date: Datum **11/10/2024**

MINISTARSTVO GOSPODARSTVA I ODRŽIVOG RAZVOJA, UPRAVA ZA INDUSTRIJU PODUZETNIŠTVO I OBR
SEKTOR ZA RUDARSTVO
UL. GRADA VUKOVARA 78
10000 ZAGREB

Insured letter: Vrijednosta pošiljke ☐ Amount: Iznos ☐

N° of item: Br. pošiljke **AR RG 20 180 067 4 HR**

Moneyorder: Uputnica ☐ Amount: Iznos ☐

Meets on a destination/ispunjava se na odredištu

The item mentioned above has been duly
Gore navedena pošiljka
☒ delivered/uručena je ☐ paid/isplaćena je

Signature: Potpis: **MINISTARSTVO GOSPODARSTVA I ODRŽIVOG RAZVOJA**

Return to: Vratiti
Name: Ime i prezime ili naziv tvrtke
Street and N°: Ulica i br.
Locality and country: Mjesto i država
40 317 PODTUREN

15-01-2024

Ozn. za narudžbu: 6/2022

Hrvatska pošta Croatian Post Inc. / Republika Hrvatska **ADVICE of receipt/of delivery/of payment** POVRATNICA — Obavijest o prijmu/uručenju/isplati **P-21/CN 07**

Office of posting: Prijamni poštanski ured **40317** Date: Datum **11/10/2024**

HRVATSKE VODE VGO ZA MURU I GORNJU DRAVU
MEĐIMURSKA 26 B
42000 VARAŽDIN

Registered: Preporučena ☐ Amount: Iznos ☐

Postal parcel: Paket ☐

Insured letter: Vrijednosta pošiljke ☐

N° of item: Br. pošiljke **AR RG 20 180 046 7 HR**

Moneyorder: Uputnica ☐ Amount: Iznos ☐

Meets on a destination/ispunjava se na odredištu

The item mentioned above has been duly
Gore navedena pošiljka
☒ delivered/uručena je ☐ paid/isplaćena je

Signature: Potpis: **15-01-2024**

Return to: Vratiti
Name: Ime i prezime ili naziv tvrtke
Street and N°: Ulica i br.
Locality and country: Mjesto i država
40317 PODTUREN

Ozn. za narudžbu: 6/2021

Hrvatska pošta Croatian Post Inc. / Republika Hrvatska **ADVICE of receipt/of delivery/of payment** POVRATNICA — Obavijest o prijmu/uručenju/isplati **P-21/CN 07**

Office of posting: Prijamni poštanski ured **40317** Date: Datum **11/10/2024**

OPĆINA BELICA
KRALJA TOMISLAVA 100
40319 BELICA

Registered: Preporučena ☐ Amount: Iznos ☐

Postal parcel: Paket ☐

Insured letter: Vrijednosta pošiljke ☐

N° of item: Br. pošiljke **AR RG 20 180 062 6 HR**

Moneyorder: Uputnica ☐ Amount: Iznos ☐

Meets on a destination/ispunjava se na odredištu

The item mentioned above has been duly
Gore navedena pošiljka
☒ delivered/uručena je ☐ paid/isplaćena je

Signature: Potpis: **11/10/2024**

Return to: Vratiti
Name: Ime i prezime ili naziv tvrtke
Street and N°: Ulica i br.
Locality and country: Mjesto i država
40 317 PODTUREN



	Croatian Post Inc. / Republika Hrvatska	ADVANCE of receipt/of delivery/of payment POVRATNICA — Obavijest o prijmu/uručenju/isplati	P-21/CN 07
Office of posting Prijamni poštanski ured	Date Datum	<div style="font-size: 2em; font-weight: bold; margin: 0;">AR</div> <div style="font-size: 0.8em; margin-top: 5px;"> On postal service Poštanska služba </div>	
Addressee of the item Primaatelj pošiljke	MEDIMURJE-PLIN OBRTRNIČKA 4 40000 ČAKOVEC	Stamp of the office returning the advice Otsak-žiga poštanskog uređa koji vraća obavijest	
Nature of the item/Vrsta pošiljke			
<div style="display: flex; justify-content: space-between;"> <div style="width: 45%;"> <input checked="" type="checkbox"/> Registered Preporučena <input type="checkbox"/> Postal parcel Poštasti paket <input type="checkbox"/> Insured letter Vrijedno pismo </div> <div style="width: 45%;"> Amount Iznos </div> </div>			
<div style="display: flex; justify-content: space-between;"> <div style="width: 45%;"> No of item Br. pošiljke </div> <div style="width: 45%;"> <div style="border: 1px solid black; padding: 5px; display: inline-block;"> <div style="font-size: 1.5em; font-weight: bold; margin: 0;">AR</div> <div style="display: flex; justify-content: space-between; align-items: center; margin-top: 5px;"> RG 20 180 048 4 HR </div> </div> </div> </div>			
<div style="display: flex; justify-content: space-between;"> <div style="width: 45%;"> <input type="checkbox"/> Moneyorder Uputnica </div> <div style="width: 45%;"> Amount Iznos </div> </div>			
Meets on a destination/Ispunjava se na odredištu			
The item mentioned above has been duly Gore navedena pošiljka			
<div style="display: flex; justify-content: space-between;"> <div style="width: 45%;"> <input checked="" type="checkbox"/> delivered uručena je </div> <div style="width: 45%;"> <input type="checkbox"/> paid isplaćena je </div> </div>			
Signature* Potpis			
<div style="border: 1px solid black; padding: 5px; display: inline-block;"> MEDIMURJE-PLIN d.o.o. ČAKOVEC 1 </div>			

III. ID PPUO PODTUREN

Obrazloženje – Evidencija postupka izrade i donošenja ID PPUO

Hrvatska pošta Croatian Post Inc. / Republika Hrvatska **ADVICE of receipt/of delivery/of payment** POVRATNICA — Obavijest o prijmu/uručenju/isplati **P-21/CN 07**

Office of posting: 40317 Date: 11/10/2024

Addressee of the item: MINISTARSTVO UNUTARNJIH POSLOVA, SLUŽBA CZ ČAKOVEC, ZRINSKO-FRANKOPANSKA 9, 40000 ČAKOVEC

Nature of the item: Registered, Insured letter, Moneyorder

Amount: 20 180 044 HR

Meets on a destination: The item mentioned above has been duly delivered

Signature: [Signature]

Stamp of the office returning the advice: [Stamp]

Return to: [Blank]

Street and No: [Blank]

Locality and country: 40317 PODTUREN

Ozn. za narudžbu: 6/2021

Hrvatska pošta Croatian Post Inc. / Republika Hrvatska **ADVICE of receipt/of delivery/of payment** POVRATNICA — Obavijest o prijmu/uručenju/isplati **P-21/CN 07**

Office of posting: 40317 Date: 11/10/2024

Addressee of the item: OPĆINA DEKANOVEC, FLORIJANA ANDRAŠEĆA 41, 40318 DEKANOVEC

Nature of the item: Registered, Insured letter, Moneyorder

Amount: 20 180 060 HR

Meets on a destination: The item mentioned above has been duly delivered

Signature: [Signature]

Stamp of the office returning the advice: [Stamp]

Return to: [Blank]

Street and No: [Blank]

Locality and country: 40317 PODTUREN

Ozn. za narudžbu: 6/2022

Hrvatska pošta Croatian Post Inc. / Republika Hrvatska **ADVICE of receipt/of delivery/of payment** POVRATNICA — Obavijest o prijmu/uručenju/isplati **P-21/CN 07**

Office of posting: 40317 Date: 11/10/2024

Addressee of the item: MEĐIMURSKA ŽUPANIJA, UPRAVNI ODJEL ZA PROSTORNO UREĐENJE, GRADNJU I ZAŠTITU OKOLIŠA, R. BOŠKOVIĆA 2, 40000 ČAKOVEC

Nature of the item: Registered, Insured letter, Moneyorder

Amount: 20 180 050 HR

Meets on a destination: The item mentioned above has been duly delivered

Signature: [Signature]

Stamp of the office returning the advice: [Stamp]

Return to: [Blank]

Street and No: [Blank]

Locality and country: 40317 PODTUREN

Ozn. za narudžbu: 6/2022

III. ID PPUO PODTUREN

Obrazloženje – Evidencija postupka izrade i donošenja ID PPUO

Hrvatska pošta Croatian Post Inc. / Republika Hrvatska		ADVICE of receipt/of delivery/of payment POVRATNICA — Obavijest o prijmu/uručenju/isplati		P-21/CN 07
Office of posting Prijamni poštanski ured 40317	Date Datum 11/10/2024	On postal service Poštanska služba		
Addressee of the item Primatelj pošiljke MEDIMURSKE VODE M.HRVATSKE 10 40000 ČAKOVEC		Stamp of the office returning the advice Otsak žiga poštanskog ureda koji vraća obavijest		
Nature of the item/Vrsta pošiljke <input checked="" type="checkbox"/> Registered <input type="checkbox"/> Preporučena <input type="checkbox"/> Postal parcel <input type="checkbox"/> Paket <input type="checkbox"/> Insured letter <input type="checkbox"/> Vrijednosna pošiljka Amount Iznos		Return to Vratiti Name Ime i prezime ili naziv tvrtke		
No of item Br. pošiljke 20180045 3 HR		Street and No Ulica i br.		
Meets on a destination/ispunjava se na odredištu The item mentioned above has been duly Gore navedena pošiljka <input checked="" type="checkbox"/> delivered <input type="checkbox"/> paid uručena je isplaćena je Date Datum 15-01-2024		Locality and country Mjesto i država 40317 Podturen		
Signature* Potpis* Broj 2		Ozn. za narudžbu: 6/2021		

Hrvatska pošta Croatian Post Inc. / Republika Hrvatska		ADVICE of receipt/of delivery/of payment POVRATNICA — Obavijest o prijmu/uručenju/isplati		P-21/CN 07
Office of posting Prijamni poštanski ured 40317	Date Datum 11/10/2024	On postal service Poštanska služba		
Addressee of the item Primatelj pošiljke GRAD ČAKOVEC KRALJA TOMISLAVA 15 40000 ČAKOVEC		Stamp of the office returning the advice Otsak žiga poštanskog ureda koji vraća obavijest		
Nature of the item/Vrsta pošiljke <input checked="" type="checkbox"/> Registered <input type="checkbox"/> Preporučena <input type="checkbox"/> Postal parcel <input type="checkbox"/> Paket <input type="checkbox"/> Insured letter <input type="checkbox"/> Vrijednosna pošiljka Amount Iznos		Return to Vratiti Name Ime i prezime ili naziv tvrtke		
No of item Br. pošiljke 20180058 6 HR		Street and No Ulica i br.		
Meets on a destination/ispunjava se na odredištu The item mentioned above has been duly Gore navedena pošiljka <input checked="" type="checkbox"/> delivered <input type="checkbox"/> paid uručena je isplaćena je Date Datum 15-01-2024		Locality and country Mjesto i država 40317 PODTUREN		
Signature* Potpis*		Ozn. za narudžbu: 6/2022		

Hrvatska pošta Croatian Post Inc. / Republika Hrvatska		ADVICE of receipt/of delivery/of payment POVRATNICA — Obavijest o prijmu/uručenju/isplati		P-21/CN 07
Office of posting Prijamni poštanski ured 40317	Date Datum 11/10/2024	On postal service Poštanska služba		
Addressee of the item Primatelj pošiljke MEDIMURSKA ŽUPANIJA ZAVOD ZA PROSTORNO UREĐENJE RUDERA BOŠKOVIĆA 2 40 000 ČAKOVEC		Stamp of the office returning the advice Otsak žiga poštanskog ureda koji vraća obavijest		
Nature of the item/Vrsta pošiljke <input checked="" type="checkbox"/> Registered <input type="checkbox"/> Preporučena <input type="checkbox"/> Postal parcel <input type="checkbox"/> Paket <input type="checkbox"/> Insured letter <input type="checkbox"/> Vrijednosna pošiljka Amount Iznos		Return to Vratiti Name Ime i prezime ili naziv tvrtke		
No of item Br. pošiljke 20180047 5 HR		Street and No Ulica i br.		
Meets on a destination/ispunjava se na odredištu The item mentioned above has been duly Gore navedena pošiljka <input checked="" type="checkbox"/> delivered <input type="checkbox"/> paid uručena je isplaćena je Date Datum 11/10/2024		Locality and country Mjesto i država 40317 Podturen		
Signature* Potpis*		Ozn. za narudžbu: 6/2022		

III. ID PPUO PODTUREN

Obrazloženje – Evidencija postupka izrade i donošenja ID PPUO

Hrvatska pošta Croatian Post Inc. / Republika Hrvatska **ADVICE of receipt/of delivery/of payment** POVRATNICA — Obavijest o prijmu/uručenju/isplati **P-21/CN 07**

Office of posting: Prijamni poštanski ured **40317** Date: Datum **11/19/2024**

Addressee of the item: Primatelj pošiljke **ŽUPANIJSKA UPRAVA ZA CESTE MIHOVLJANSKA 70 40000, ČAKOVEC**

Nature of the item/Vrsta pošiljke
☒ Registered Preporučena
☐ Postal parcel Paket
☐ Insured letter Vrijednosna pošiljka
 Amount: Iznos
 N° of item: Br. pošiljke **AR RG 20180049 8 HR**

Meets on a destination/Ispunjava se na odredištu
 The item mentioned above has been duly delivered/uredeno je ☒ paid/ispłaćena je ☐ Date: Datum **11/19/2024**

Signature: Potpis* **[Signature]**

* The advice may be signed by the addressee or, if the regulations of the country of destination so provide, by another authorized person.
 * Ovu obavijest može potpisati primatelj ili, ako to propisi odredišne države dopuštaju, druga ovlaštena osoba ili zaposlenik odredišnog poštanskog ureda.

On postal service: Poštanska služba
 Stamp of the office returning the advice: Otisak žiga poštanskog ureda koji vraća obavijest

Return to: Vratiti
 Name: Ime i prezime ili naziv tvrtke
 Street and N°: Ulica i br.
 Locality and country: Mjesto i država
40317 PODTUREN

Ozn. za narudžbu: 6/2021 **Hrvatska pošta**

Hrvatska pošta Croatian Post Inc. / Republika Hrvatska **ADVICE of receipt/of delivery/of payment** POVRATNICA — Obavijest o prijmu/uručenju/isplati **P-21/CN 07**

Office of posting: Prijamni poštanski ured **40317** Date: Datum **11/19/2024**

Addressee of the item: Primatelj pošiljke **HEP d.o.o., ELEKTRA ČAKOVEC ŽRTAVA FAŠIZMA 2 40000 ČAKOVEC**

Nature of the item/Vrsta pošiljke
☒ Registered Preporučena
☐ Postal parcel Paket
☐ Insured letter Vrijednosna pošiljka
 Amount: Iznos
 N° of item: Br. pošiljke **AR RG 20180063 0 HR**

Meets on a destination/Ispunjava se na odredištu
 The item mentioned above has been duly delivered/uredeno je ☒ paid/ispłaćena je ☐ Date: Datum **11/19/2024**

Signature: Potpis* **[Signature]**

* The advice may be signed by the addressee or, if the regulations of the country of destination so provide, by another authorized person.
 * Ovu obavijest može potpisati primatelj ili, ako to propisi odredišne države dopuštaju, druga ovlaštena osoba ili zaposlenik odredišnog poštanskog ureda.

On postal service: Poštanska služba
 Stamp of the office returning the advice: Otisak žiga poštanskog ureda koji vraća obavijest

Return to: Vratiti
 Name: Ime i prezime ili naziv tvrtke
 Street and N°: Ulica i br.
 Locality and country: Mjesto i država
40317 PODTUREN

Ozn. za narudžbu: 6/2022 **Hrvatska pošta**

Hrvatska pošta Croatian Post Inc. / Republika Hrvatska **ADVICE of receipt/of delivery/of payment** POVRATNICA — Obavijest o prijmu/uručenju/isplati **P-21/CN 07**

Office of posting: Prijamni poštanski ured **40317** Date: Datum **11/19/2024**

Addressee of the item: Primatelj pošiljke **AGENCIJA ZA UGLJKOVODIKE MIRAMARSKA 24 10 000 ZAGREB**

Nature of the item/Vrsta pošiljke
☒ Registered Preporučena
☐ Postal parcel Paket
☐ Insured letter Vrijednosna pošiljka
 Amount: Iznos
 N° of item: Br. pošiljke **AR RG 20180053 8 HR**

Meets on a destination/Ispunjava se na odredištu
 The item mentioned above has been duly delivered/uredeno je ☒ paid/ispłaćena je ☐ Date: Datum **11/19/2024**

Signature: Potpis* **[Signature]**

* The advice may be signed by the addressee or, if the regulations of the country of destination so provide, by another authorized person.
 * Ovu obavijest može potpisati primatelj ili, ako to propisi odredišne države dopuštaju, druga ovlaštena osoba ili zaposlenik odredišnog poštanskog ureda.

On postal service: Poštanska služba
 Stamp of the office returning the advice: Otisak žiga poštanskog ureda koji vraća obavijest

Return to: Vratiti
 Name: Ime i prezime ili naziv tvrtke
 Street and N°: Ulica i br.
 Locality and country: Mjesto i država
40317 PODTUREN

Ozn. za narudžbu: 6/2022 **Hrvatska pošta**

III. ID PPUO PODTUREN

Obrazložjenje – Evidencija postupka izrade i donošenja ID PPUO

Hrvatska pošta Croatian Post Inc. / Republika Hrvatska **ADVICE of receipt/of delivery/of payment** POVRATNICA — Obavijest o prijmu/uručenju/isplati **P-21/CN 07**

Office of posting: Prijamni poštanski ured **40317** Date: Datum **11/10/2024**

Registered: Preporučena ☒ Postal parcel: Poštomat ☐ Insured letter: Vrijednosna pošta ☐ Amount: Iznos

N° of item: Br. pošiljke **AR RG 20180070 5 HR**

Moneyorder: Uputnica ☐ Amount: Iznos

Meets on a destination/ispunjava se na odredištu

The item mentioned above has been duly delivered/uručena je ☐ paid/isplaćena je ☐ Date: Datum **15-10-2024**

Signature: Potpis **PLINACRO**

Return to: Vratiti

Name: Ime i prezime ili naziv tvrtke

Street and N°: Ulica i br.

Locality and country: Mjesto i država

NO 317 PODTUREN

Ozn. za narudžbu: 6/2022 **Hrvatska pošta**

Hrvatska pošta Croatian Post Inc. / Republika Hrvatska **ADVICE of receipt/of delivery/of payment** POVRATNICA — Obavijest o prijmu/uručenju/isplati **P-21/CN 07**

Office of posting: Prijamni poštanski ured **40317** Date: Datum **11/10/2024**

Registered: Preporučena ☒ Postal parcel: Poštomat ☐ Insured letter: Vrijednosna pošta ☐ Amount: Iznos

N° of item: Br. pošiljke **AR RG 20180068 8 HR**

Moneyorder: Uputnica ☐ Amount: Iznos

Meets on a destination/ispunjava se na odredištu

The item mentioned above has been duly delivered/uručena je ☐ paid/isplaćena je ☐ Date: Datum **12-11-2024**

Signature: Potpis **JML**

Return to: Vratiti

Name: Ime i prezime ili naziv tvrtke

Street and N°: Ulica i br.

Locality and country: Mjesto i država

NO 317 PODTUREN

Ozn. za narudžbu: 6/2022 **Hrvatska pošta**

Hrvatska pošta Croatian Post Inc. / Republika Hrvatska **ADVICE of receipt/of delivery/of payment** POVRATNICA — Obavijest o prijmu/uručenju/isplati **P-21/CN 07**

Office of posting: Prijamni poštanski ured **40317** Date: Datum **11/10/2024**

Addressee of the item: Primatelj pošiljke **OPĆINA VRATIŠINEC DR. VINKA ŽGANCA 2 40316 VRATIŠINEC**

Nature of the item/vrsta pošiljke

Registered: Preporučena ☒ Postal parcel: Poštomat ☐ Insured letter: Vrijednosna pošta ☐ Amount: Iznos

N° of item: Br. pošiljke **AR RG 20180061 2 HR**

Moneyorder: Uputnica ☐ Amount: Iznos

Meets on a destination/ispunjava se na odredištu

The item mentioned above has been duly delivered/uručena je ☐ paid/isplaćena je ☐ Date: Datum **12-10-2024**

Signature: Potpis **SAH**

Return to: Vratiti

Name: Ime i prezime ili naziv tvrtke

Street and N°: Ulica i br.

Locality and country: Mjesto i država

NO 317 PODTUREN

Ozn. za narudžbu: 6/2022 **Hrvatska pošta**

III. ID PPUO PODTUREN

Obrazloženje – Evidencija postupka izrade i donošenja ID PPUO

Hrvatska pošta Croatian Post Inc. / Republika Hrvatska		ADVICE of receipt/of delivery/of payment POVRATNICA — Obavijest o prijmu/uručenju/isplati		P-21/CN 07
Office of posting Prijamni poštanski ured	Date Datum	On postal service Poštanska služba		
Addressee of the item Primatej pošiljke	MO NOVAKEVEC DENIS NOVAKEV	AR Stamp of the office returning the advice Otsak ziga poštanskog ureda koji vraća obavijest		
Nature of the item/vrsta pošiljke		Return to Vratiti		
<input type="checkbox"/> Registered Preporučena <input type="checkbox"/> Postal parcel Paket <input type="checkbox"/> Insured letter Vrijednosna pošiljka		Name Ime i prezime ili naziv tvrtke		
Amount Iznos		Street and N° Ulica i br.		
N° of item Br. pošiljke		Locality and country Mjesto i država		
<input type="checkbox"/> Moneyorder Uputnica		MO 317 POSTVREN		
Meets on a destination/ispunjava se na odredištu				
The item mentioned above has been duly Gore navedena pošiljka				
<input type="checkbox"/> delivered uručena je				
<input type="checkbox"/> paid isplaćena je				
Date Datum				
Signature* Potpis*				
<small>* The advice may be signed by the addressee or, if the regulations of the country of destination so provide, by another authorized person. * Ovu obavijest može potpisati primatelj ili, ako to propisi određene države dopuštaju, druga ovlaštena osoba ili zaposlenik određeno države poštanskog ureda.</small>				
Ozn. za narudžbu: 6/2022				

Hrvatska pošta Croatian Post Inc. / Republika Hrvatska		ADVICE of receipt/of delivery/of payment POVRATNICA — Obavijest o prijmu/uručenju/isplati		P-21/CN 07
Office of posting Prijamni poštanski ured	Date Datum	On postal service Poštanska služba		
Addressee of the item Primatej pošiljke	MO PODTVREN PERO TELEBUH	AR Stamp of the office returning the advice Otsak ziga poštanskog ureda koji vraća obavijest		
Nature of the item/vrsta pošiljke		Return to Vratiti		
<input type="checkbox"/> Registered Preporučena <input type="checkbox"/> Postal parcel Paket <input type="checkbox"/> Insured letter Vrijednosna pošiljka		Name Ime i prezime ili naziv tvrtke		
Amount Iznos		Street and N° Ulica i br.		
N° of item Br. pošiljke		Locality and country Mjesto i država		
<input type="checkbox"/> Moneyorder Uputnica		MO 317 PODTVREN		
Meets on a destination/ispunjava se na odredištu				
The item mentioned above has been duly Gore navedena pošiljka				
<input type="checkbox"/> delivered uručena je				
<input type="checkbox"/> paid isplaćena je				
Date Datum				
Signature* Potpis*				
<small>* The advice may be signed by the addressee or, if the regulations of the country of destination so provide, by another authorized person. * Ovu obavijest može potpisati primatelj ili, ako to propisi određene države dopuštaju, druga ovlaštena osoba ili zaposlenik određeno države poštanskog ureda.</small>				
Ozn. za narudžbu: 6/2022				

Hrvatska pošta Croatian Post Inc. / Republika Hrvatska		ADVICE of receipt/of delivery/of payment POVRATNICA — Obavijest o prijmu/uručenju/isplati		P-21/CN 07
Office of posting Prijamni poštanski ured	Date Datum	On postal service Poštanska služba		
Addressee of the item Primatej pošiljke	MO MIKULAVEC TIHOMIR SLAMER	AR Stamp of the office returning the advice Otsak ziga poštanskog ureda koji vraća obavijest		
Nature of the item/vrsta pošiljke		Return to Vratiti		
<input type="checkbox"/> Registered Preporučena <input type="checkbox"/> Postal parcel Paket <input type="checkbox"/> Insured letter Vrijednosna pošiljka		Name Ime i prezime ili naziv tvrtke		
Amount Iznos		Street and N° Ulica i br.		
N° of item Br. pošiljke		Locality and country Mjesto i država		
<input type="checkbox"/> Moneyorder Uputnica		MO 317 PODTVREN		
Meets on a destination/ispunjava se na odredištu				
The item mentioned above has been duly Gore navedena pošiljka				
<input type="checkbox"/> delivered uručena je				
<input type="checkbox"/> paid isplaćena je				
Date Datum				
Signature* Potpis*				
<small>* The advice may be signed by the addressee or, if the regulations of the country of destination so provide, by another authorized person. * Ovu obavijest može potpisati primatelj ili, ako to propisi određene države dopuštaju, druga ovlaštena osoba ili zaposlenik određeno države poštanskog ureda.</small>				
Ozn. za narudžbu: 6/2022				

III. ID PPUO PODTUREN

Obrazložjenje – Evidencija postupka izrade i donošenja ID PPUO

Hrvatska pošta Croatian Post Inc. / Republika Hrvatska		ADVICE of receipt/of delivery/of payment POVRATNICA — Obavijest o prijmu/uručenju/isplati		P-21/CN 07	
Office of posting Prijamni poštanski ured		Date Datum		On postal service Poštanska služba	
Addressee of the item Primatelj pošiljke		37		AR	
Nature of the item/Vrsta pošiljke		Value Shipment Vrijednosna pošiljka		Stamp of the office returning the advice Otisak žiga poštanskog ureda koji vraća obavijest	
<input type="checkbox"/> Registered Letter Prometna Pismo		<input type="checkbox"/> Postal parcel Preporučena		Return to Vratiti	
<input type="checkbox"/> Insured letter Pakt		Amount Iznos		Name Ime i prezime ili naziv tvrtke	
N° of item Br. pošiljke		<input type="checkbox"/> Money order Uputnica		Street and N° Ulica i br.	
Meets on a destination/Ispunjava se na odredištu		The item mentioned above has been duly Gore navedena pošiljka		Locality and country Mjesto i država	
<input type="checkbox"/> delivered uručena je		<input type="checkbox"/> paid isplaćena je		40 317 PODTUREN	
Signature* Potpis*		Date Datum		Ozn. za narudžbu: 8/2017	

Hrvatska pošta Croatian Post Inc. / Republika Hrvatska		ADVICE of receipt/of delivery/of payment POVRATNICA — Obavijest o prijmu/uručenju/isplati		P-21/CN 07	
Office of posting Prijamni poštanski ured		Date Datum		On postal service Poštanska služba	
Addressee of the item Primatelj pošiljke		40 317		AR	
Nature of the item/Vrsta pošiljke		Value Shipment Vrijednosna pošiljka		Stamp of the office returning the advice Otisak žiga poštanskog ureda koji vraća obavijest	
<input type="checkbox"/> Registered Letter Prometna Pismo		<input type="checkbox"/> Postal parcel Preporučena		Return to Vratiti	
<input type="checkbox"/> Insured letter Pakt		Amount Iznos		Name Ime i prezime ili naziv tvrtke	
N° of item Br. pošiljke		<input type="checkbox"/> Money order Uputnica		Street and N° Ulica i br.	
Meets on a destination/Ispunjava se na odredištu		The item mentioned above has been duly Gore navedena pošiljka		Locality and country Mjesto i država	
<input type="checkbox"/> delivered uručena je		<input type="checkbox"/> paid isplaćena je		40 317 PODTUREN	
Signature* Potpis*		Date Datum		Ozn. za narudžbu: 6/2022	

III. ID PPUO PODTUREN

Obrazloženje – Evidencija postupka izrade i donošenja ID PPUO

Hrvatska pošta Croatian Post Inc. / Republika Hrvatska		ADVICE of receipt/of delivery/of payment POVRATNICA — Obavijest o prijmu/uručenju/isplati		P-21/CN 07	
Office of posting Prijamni poštanski ured		Date Datum		On postal service Poštanska služba	
Addressee of the item Primateelj pošiljke		NO CELINE IVICA JAMBROTIĆ		Stamp of the office returning the advice Otsak žiga poštanskog ureda koji vraća obavijest	
Nature of the item/vrsta pošiljke		Amount Iznos		Return to Vratiti	
<input type="checkbox"/> Registered Preporučena <input type="checkbox"/> Parcel Paket <input type="checkbox"/> Insured letter Vrijednosna pošiljka		Amount Iznos		Name Ime i prezime ili naziv tvrtke	
N° of item Br. pošiljke		Amount Iznos		Street and N° Ulica i br.	
<input type="checkbox"/> Moneyorder Uputnica		Amount Iznos		Locality and country Mjesto i država	
Meets on a destination/ispunjava se na odredištu		The item mentioned above has been duly Gore navedena pošiljka		NO 317 POSTUREN	
<input type="checkbox"/> delivered uručena je		<input type="checkbox"/> paid isplaćena je		Date Datum	
Signature* Potpis*		Date Datum		To be filled in by the sender Ispunjava pošiljatelj	
* The advice may be signed by the addressee or, if the regulations of the country of destination so provide, by another authorized person. * Ovu obavijest može potpisati primatelj ili, ako to propisi određene države dopuštaju, druga ovlaštena osoba ili zaposlenik određeno poštanskog ureda.		Oz. za narudžbu: 6/2022		Hrvatska pošta	

Hrvatska pošta Croatian Post Inc. / Republika Hrvatska		ADVICE of receipt/of delivery/of payment POVRATNICA — Obavijest o prijmu/uručenju/isplati		P-21/CN 07	
Office of posting Prijamni poštanski ured		Date Datum		On postal service Poštanska služba	
Addressee of the item Primateelj pošiljke		NO ANICA Zeljka Korać		Stamp of the office returning the advice Otsak žiga poštanskog ureda koji vraća obavijest	
Nature of the item/vrsta pošiljke		Amount Iznos		Return to Vratiti	
<input type="checkbox"/> Registered Preporučena <input type="checkbox"/> Parcel Paket <input type="checkbox"/> Insured letter Vrijednosna pošiljka		Amount Iznos		Name Ime i prezime ili naziv tvrtke	
N° of item Br. pošiljke		Amount Iznos		Street and N° Ulica i br.	
<input type="checkbox"/> Moneyorder Uputnica		Amount Iznos		Locality and country Mjesto i država	
Meets on a destination/ispunjava se na odredištu		The item mentioned above has been duly Gore navedena pošiljka		NO 317 POSTUREN	
<input type="checkbox"/> delivered uručena je		<input type="checkbox"/> paid isplaćena je		Date Datum	
Signature* Potpis*		Date Datum		To be filled in by the sender Ispunjava pošiljatelj	
* The advice may be signed by the addressee or, if the regulations of the country of destination so provide, by another authorized person. * Ovu obavijest može potpisati primatelj ili, ako to propisi određene države dopuštaju, druga ovlaštena osoba ili zaposlenik određeno poštanskog ureda.		Oz. za narudžbu: 6/2022		Hrvatska pošta	

III. ID PPUO PODTUREN

Obrazloženje – Evidencija postupka izrade i donošenja ID PPUO

- Agencija za ugljikovodike, Miramarska 24, Zagreb
- Ministarstvo unutarnjih poslova, Ravnateljstvo civilne zaštite, Područni ured civilne zaštite Varaždin, Služba civilne zaštite Čakovec, Zrinsko – Frankopanska 9, Čakovec
- HOPS – Hrvatski operator prijenosnog sustava d.o.o., Sektor za tehničku potporu, Služba za pripremu izgradnje i izgradnju, Kupska 4, Zagreb
- Ministarstvo kulture i medija, Uprava za zaštitu kulturne baštine, Konzervatorski odjel u Varaždinu, Ivana Gundulića 2, Varaždin
- HAKOM - Hrvatska regulatorna agencija za mrežne djelatnosti, Ulica R. F. Mihanovića 9, Zagreb
- Međimurska županija, Županijska uprava za ceste Međimurske županije, Mihovljanska 70, Čakovec
- INA – industrija nafte d.d., SD istraživanje i proizvodnja nafte i plina, Avenija Većeslava Holjevca 10, Zagreb
- Hrvatske šume d.o.o, Uprava šuma Koprivnica, Ivana Meštrovića 28, Koprivnica
- Ministarstvo gospodarstva i održivog razvoja, Uprava za industriju, poduzetništvo i obrt, Sektor za rudarstvo, Ulica grada Vukovara 78, Zagreb

III. ID PPUO PODTUREN
Obrazloženje – Evidencija postupka izrade i donošenja ID PPUO



KLASA: 350-02/23-01/07
URBROJ: 405-05/01-24-3
Zagreb, 30.siječnja 2024. godine

MEĐIMURSKA ŽUPANIJA	
OPĆINA PODTUREN	
Primljeno:	16.02.2024.
Realizacijska paranka	Org. jed.
350-02/23-01/04	
Područni broj	48

MEĐIMURSKA ŽUPANIJA
Općina Podturen
Jedinstveni upravni odjel
Ivana Grščića 5
40317 Podturen

PREDMET: Poziv na dostavu zahtjeva za izradu III. izmjena i dopuna PPUO Podturen

- odgovor, daje se

Veza: KLASA: 350-02/23-01/04; URBROJ: 2109-13-03-24-07,
od 11. siječnja 2024.

Poštovani,

dopisom (KLASA: 350-02/23-01/04; URBROJ: 2109-13-03-24-07) od 11. siječnja 2024. zaprimljenim u Agenciju za ugljikovodike 16. siječnja 2024. godine dobiven je poziv za sudjelovanje za izradu III. izmjena i dopuna Prostornog plana uređenja Općine Podturen.

Razlozi prijedloga izmjena

Zakon o istraživanju i eksploataciji ugljikovodika (NN 52/18, 52/19 i 30/21) je lex specialis kojim su ugljikovodici, geotermalne vode, geološke strukture pogodne za skladištenje plina i trajno zbrinjavanje ugljikova dioksida definirani kao dobra od interesa za Republiku Hrvatsku te imaju njezinu osobitu zaštitu i iskorištavaju se pod uvjetima i na način koji su propisani tim zakonom. Okvirnim planom i programom istraživanja i eksploatacije ugljikovodika na kopnu područje Republike Hrvatske podijeljeno je na istražne prostore ugljikovodika. Prema navedenom dokumentu, područje Općine Podturen (u daljnjem tekstu: Općina) nalazi se unutar istražnog prostora ugljikovodika Sjeverozapadna Hrvatska - 01 (SZH-01).

Člankom 5. stavkom 6. Zakona o istraživanju i eksploataciji ugljikovodika utvrđena je obveza jedinica područne (regionalne) samouprave da u svojim prostornim planovima usvoje ciljeve Strategije energetskeg razvoja Republike Hrvatske do 2030. sa pogledom na 2050.

III. ID PPUO PODTUREN

Obrazloženje – Evidencija postupka izrade i donošenja ID PPUO



(NN 25/20) i Okvirnog plana i programa istraživanja i eksploatacije ugljikovodika na kopnu.

Zakon o prostornom uređenju (NN 153/2013, 65/2017, 114/2018, 39/2019, 98/2019, 67/2023) u članku 114. stavak 3. predviđa da se istraživanje ugljikovodika i geotermalne vode može planirati na svim prostorima na kojima za to u prostornim planovima ne postoje zapreke. U članku 124. Zakona o prostornom uređenju navedeno je da odluka o provedbi javnog nadmetanja za odabir najpovoljnijeg ponuditelja za istraživanje ugljikovodika, geotermalnih voda iz kojih se može koristiti akumulirana toplina u energetske svrhe ili skladištenja ugljikovodika i trajno zbrinjavanje plinova radi davanja koncesije za eksploataciju može se donijeti za sve prostore na kojima ne postoje zapreke u prostornim planovima za obavljanje istraživanja. Unutar istražnog prostora nakon provedenih jedinstvenih natječaja za istraživanje i eksploataciju, odabira najpovoljnijeg ponuditelja i provedenih istražnih naftno-rudarskih radova formiraju se eksploatacijska polja koja mogu svojom površinom biti ista ili manja od površine istražnog prostora, te unutar istog istražnog prostora može biti formirano više eksploatacijskih polja.

Napominjemo kako iskorištavanje geotermalnih voda u energetske svrhe može doprinijeti daljnjem razvoju gospodarstva na razini Općine i lokalnih zajednica na održiv način „ozelenjavanjem“ sektora energetike i toplinarstva što će posljedično pozitivno utjecati na smanjenje ugljičnog otiska, smanjenje emisija stakleničkih plinova, povećavanje energetske učinkovitosti i u konačnici na pozitivni socijalno-ekonomski razvoj Općine. Osim konstantne dostupnosti navedene energije, karakteristično za energiju iz geotermalnih voda je činjenica da se radi o vlastitom izvoru energije koji se nalazi na području Općine što samoj Općini omogućava energetska samostalnost i samodostatnost, što je izuzetno bitno za stanovništvo i industriju na području Općine. Razvoj i ulaganje u inovativne sustave proizvodnje električne energije i sustave grijanja prostora ili upotrebe u poljoprivredi, znatno bi pridonio održivom razvoju gospodarstva te tako i pozitivnom razvoju društva općenito. Dodatno, naglasak je potrebno staviti i na korištenje geotermalne vode u poljoprivredne svrhe, primjerice za grijanje staklenika i/ili plastenika te za grijanje ribnjaka ili za uzgoj peradi.

U dopisu su navedeni uvjeti za zahvate vezane uz istraživanje i eksploataciju ugljikovodika i geotermalne vode u energetske svrhe, koji bi se trebali nalaziti u Županijskim prostornim planovima jer su obično oni i provedbeni. No, nemaju svi županijski prostorni planovi detaljnije razrađene uvjete, a neki županijski prostorni planovi još nisu završili izmjene i dopune s navedenim uvjetima za zahvate vezane uz ugljikovodike i geotermalnu vodu za energetske svrhe, što su ujedno i razlozi njihovog navođenja. Dodatno, neki županijski prostorni planovi navode kako će se uvjeti provedbe navedenih zahvata definirati u prostornim planovima nižeg reda. Stoga smo u dopis uključili i uvjete neposredne provedbe koji se nalaze na kraju dopisa. Prema stručnoj procjeni izrađivača prostornog plana ovisit će moguće uvrštavanje navedenih uvjeta u prostorni plan, za koje stojimo na raspolaganju za sljedeće izmjene i dopune prostornog plana ako nije moguće uvrštenje istih u predmetne izmjene i dopune.



Agencija za ugljikovodike; OIB: 72156517632; Miramarska 24, 10000 Zagreb, Hrvatska
Telefon: +385 (0)1 6431 920, Telefaks: +385 (0)1 6431 925, Email: info@azu.hr

III. ID PPUO PODTUREN

Obrazloženje – Evidencija postupka izrade i donošenja ID PPUO



Sljedom navedenog, predlažemo u dokumentu Prostorni plan uređenja Općine Podturen („Službeni vjesnik Međimurske županije“ broj 12/05, 6/15 i 9/19) **sljedeće izmjene i dopune:**

PRIJEDLOG IZMJENA

- u članku 6. („Službeni vjesnik Međimurske županije“ broj 12/05) **dodati tekst:**

.....
Izdvojena područja gospodarskih djelatnosti na području Općine su:
- gospodarska, poljoprivredna zona za uzgoj životinja /oznaka PG/ južno od naselja Podturen,
- izdvojeno područje za eksploataciju mineralnih sirovina – šljunka, uz Miklavac /oznaka E3/,
- područje za istraživanje i eksploataciju ugljikovodika /oznaka E1/ i geotermalnih voda u energetske svrhe /oznaka E2/
- zona uzgoja divljih, vodenih ptica sjeveroistočno od Novakovca /oznaka R/ i
.....

- u članku 4. („Službeni vjesnik Međimurske županije“ broj 12/05, 6/15 i 9/19) **dodati tekst:**

(1) U članku 10. stavku 1. u podstavku 1. „Zahvati u prostoru od važnosti za Državu“ iza alineje 6. dodaju se 3 nove alineje koje glase:
„ – dio istražnog prostora ugljikovodika „SZH-01“
– dio utvrđenog eksploatacijskog polja ugljikovodika – EPU „Zebanec“
– dio površine planirane za iskorištavanje ugljikovodika
– površina planirana za istraživanje i eksploataciju geotermalne vode u energetske svrhe na području cijele Općine
– planirane lokacije površina za deponiranje viška iskopa koji predstavlja mineralnu sirovinu kod izvođenja građevinskih radova unutar područja gospodarske zone Podturen i unutar izdvojene komunalno – servisne zona jugozapadno od Ferketinca“.

- u članku 19. („Službeni vjesnik Međimurske županije“ broj 12/05) **izmijeniti i dodati tekst:**

.....
Gospodarskom građevinom za tihe i čiste djelatnosti smatra se građevina za obavljanje djelatnosti:
- financija, tehničkih i poslovnih usluga i informacijskih djelatnosti (uredi),
- obrtničkih usluga (frizerske, krojačke, postolarske, fotografske, autoelektričarske radionice, autopraonice i slično),
- trgovačkih i skladišnih prostora za trgovinu i skladištenje proizvoda koji ne utječu povećanje zagađenja zraka ili uzrokuju pojave koje mogu ugroziti ljude i okolni prostor, kao što su požari ili eksplozije,
- turističkih i ugostiteljskih djelatnosti bez sadržaja koji utječu na povećanje razine buke ili zagađenja okoline (hoteli, pansioni, kavane i slično),
- kiosci do 12,0 m², za obavljanje djelatnosti jednostavnih trgovačkih i ugostiteljskih usluga, prema posebnom propisu,



- obavljanje biljne poljoprivredne proizvodnje (rasadnici, staklenici, plastenici i sl),
- objekti i postrojenja (građevine) za istraživanje i eksploataciju geotermalne vode u energetske svrhe (zagrijavanje staklenika, plastenika)

- u članku 22. („Službeni vjesnik Međimurske županije“ broj 12/05) **dodati tekst:**

Pomoćne poljoprivredne građevine bez izvora zagađenja su kolnice, sjenici, spremišta poljoprivrednih strojeva i proizvoda, staklenici, plastenici i slične građevine, objekti i postrojenja (građevine) za istraživanje i eksploataciju geotermalne vode u energetske svrhe (zagrijavanje staklenika, plastenika), koje se mogu graditi na građevnoj čestici unutar stambene zone uz osnovnu stambenu ili stambeno – poslovnu građevinu ili izvan naselja.

- u članku 7. („Službeni vjesnik Međimurske županije“ broj 12/05, 6/15 i 9/19) dodati tekst:

(1) Iza članka 108. dodaju se novi članci 108a. i 108.b. koji glase:

„Članak 108a.

„Na području Općine nalazi se:

- dio istražnog prostora ugljikovodika „SZH-01“
- dio utvrđenog eksploatacijskog polja ugljikovodika EPU „Zebanec“.
- dio površine planirane za iskorištavanje ugljikovodika
- površina planirana za istraživanje i eksploataciju geotermalne vode u energetske svrhe na području cijele Općine

Istražne i eksploatacijske bušotine ugljikovodika i geotermalnih voda u energetske svrhe s pripadajućim građevinama smještaju se unutar istražnih prostora i utvrđenih eksploatacijskih polja ugljikovodika.

Zasnivanje eksploatacijskih polja ugljikovodika i geotermalnih voda u energetske svrhe unutar utvrđenog istražnog prostora moguće je temeljem posebnog propisa neovisno o Prostornim planom utvrđenoj namjeni površina zemljišta.

Eksploatacijska polja mogu svojom površinom biti ista ili manja od površine istražnog prostora, te unutar istog istražnog prostora može biti formirano više eksploatacijskih polja. Nakon dovršetka naftno-rudarskih radova investitor je dužan provesti sanaciju istražnog prostora ili eksploatacijskog polja ugljikovodika, odnosno geotermalnih voda u energetske svrhe na kojem su smješteni naftno-rudarski objekti i postrojenja u skladu sa Zakonom o istraživanju i eksploataciji ugljikovodika (NN 52/18, 52/19, 30/21), posebnim propisima koji se odnose na zaštitu okoliša i prirode, sigurnost ljudi i imovine, zaštitu zdravlja ljudi, kao i međunarodnom dobrom praksom pri naftno-rudarskim radovima.

Cjevovodi i druge građevine proizvodno – otpremnog sustava ugljikovodika mogu se smjestiti unutar cjelokupnog područja Općine, a preporuča se da se njihove trase usklade s trasama već izvedene kompatibilne linijske infrastrukture.

Sustavi prijenosa ugljikovodika obrađeni su u poglavlju: 5.2.2. „Prijenos i distribucija plina i prijenos nafte“.

- u članku 7. („Službeni vjesnik Međimurske županije“ broj 12/05, 6/15 i 9/19) dodati tekst:

(1) Iza članka 108. dodaju se novi članci 108a. i 108.b. koji glase:



Agencija za ugljikovodike; OIB: 72156517632; Miramarska 24, 10000 Zagreb, Hrvatska
 Telefon: +385 (0)1 6431 920, Telefaks: +385 (0)1 6431 925, Email: info@azu.hr



Članak 108b.

Udaljenost osi bušotine za istraživanje i eksploataciju ugljikovodika od rijeke Mure treba iznositi najmanje 250,0 m.

Udaljenost osi bušotine za istraživanje i eksploataciju ugljikovodika od zemljišnog pojasa vodotoka i reguliranih kanala, vodene površine retencija, zaštitnog pojasa dalekovoda opće namjene i svih drugih zgrada koje nisu u funkciji istraživanja i/ili eksploatacije plina, odnosno nafte i drugih geopotencijala, treba iznositi najmanje onoliko koliko iznosi visina bušćeg tornja uvećana za 10% visine, a najmanje 90,0 m.

Oko izgrađene bušotine zaštitna i požarna zona iznosi 30,0 m u polumjeru oko osi bušotine za ugljikovodike, a oko osi bušotine za geotermalnu vodu zaštitna i požarna zona iznosi 7,5 m.

Buka koja se u postupku eksploatacije ugljikovodika može javiti u okolnim građevinskim zonama stambene i druge namjene ne smije prelaziti granične vrijednosti utvrđene posebnim propisom.

Ukoliko se u postupku istraživanja ugljikovodika na novim istražnim bušotinama ugljikovodika utvrdi geotermalni potencijal, može se predvidjeti formiranje građevne čestice i gradnja postrojenja za korištenje geotermalne vode za proizvodnju energije i stakleničku i/ili plasteničku poljoprivrednu proizvodnju.

- u članku 57. („Službeni vjesnik Međimurske županije“ broj 12/05, 6/15) **dodati tekst:**

(1) Iza članka 147. dodaje se novo poglavlje „5.2.3. Energija iz nekonvencionalnih obnovljivih izvora“, te tri nova članka 147a., 147b. i 147c. koji glase:
 „Članak 147a.

Energiju iz obnovljivih izvora i kogeneracije (energija sunca, sustavi korištenja temperature zemlje, vode, geotermalne vode, biomase, bioplina i drugo), moguće je predvidjeti kao

- u članku 57. („Službeni vjesnik Međimurske županije“ broj 12/05, 6/15) **dodati tekst:**

1) Iza članka 147. dodaje se novo poglavlje „5.2.3. Energija iz nekonvencionalnih obnovljivih izvora“, te tri nova članka 147a., 147b. i 147c. koji glase:

Članak 147c.

Tipovi postrojenja su:

- sunčane elektrane,
- elektrane na biomasu do uključivo 10,0 MW instalirane snage,
- elektrane na tekuća biogoriva,
- geotermalne elektrane
- kombinacije navedenih tipova.

Alternativa za dodati u Prostorni plan vezano za uvjete neposredne provedbe smještaja objekata i postrojenja za istraživanje i eksploataciju ugljikovodika i geotermalnih voda u energetske svrhe:



Agencija za ugljikovodike; OIB: 72156517632; Miramarska 24, 10000 Zagreb, Hrvatska
 Telefon: +385 (0)1 6431 920, Telefaks: +385 (0)1 6431 925, Email: info@azu.hr



a. Površine i zahvati za koje se mogu izdavati provedbeni akti

- (1) Temeljem neposredne provedbe ovog Plana mogu se izdavati provedbeni akti za istraživanje i eksploataciju ugljikovodika, geotermalnih voda u energetske svrhe i to za:
- za objekte i postrojenja, te sve građevine unutar površina za istraživanje, površina planiranih za iskorištavanje/ eksploataciju i eksploatacijskih polja (budućih, novih i starih)
 - površine planirane za istraživanje i eksploataciju geotermalnih voda u energetske svrhe na području cijele Općine
 - za nova eksploatacijska polja ugljikovodika, geotermalnih voda u energetske svrhe, za koja ovim planom nisu određeni oblik i veličina, ali će biti predložena provjerenim elaboratom o rezervama
 - cjevovode od planiranih bušotina do spoja na postojeći sabirno-transportni sustav unutar i izvan eksploatacijskih polja
 - infrastrukturne, pomoćne i prateće građevine, sve što je u funkciji naftno-rudarskih radova istraživanja i eksploatacije.

- (2) Nova eksploatacijska polja moguće je, bez izmjene ovoga Plana utvrditi temeljem propisa koji uređuju istraživanje i eksploataciju ugljikovodika, geotermalnih voda u energetske svrhe, podzemno skladištenje plina te trajno zbrinjavanje ugljikova dioksida i Odredaba ovog Plana.

b. Uvjeti za izdavanje provedbenih akata za bušotinske radne prostore

Neposrednom provedbom ovog Plana mogu se izdavati provedbeni akti za naftno-rudarske objekte i postrojenja, ako se osi bušotine planiraju:

- na udaljenosti većoj od 30 m od ruba pojasa autoceste, državne i lokalne ceste, osim za geotermalne vode čija udaljenost može biti manja
- na udaljenosti većoj od 15 m od industrijskih, šumskih i nerazvrstanih cesta, osim za geotermalne vode čija udaljenost može biti manja

c. Uvjeti za izdavanje provedbenih akata za cjevovode koji su u funkciji ugljikovodika

- (1) Neposrednom provedbom ovog Plana mogu se izdavati provedbeni akti za cjevovode (naftovodi, plinovodi i produktovodi), kada su:

- izvan građevinskih područja, osim građevinskih područja gospodarske namjene proizvodne planiranih ovim Planom
- izvan površina posebne namjene, postojećih infrastrukturnih koridora, te područja posebnih uvjeta korištenja i posebnih ograničenja u korištenju i primjene posebnih mjera uređenja i zaštite, osim iznimno, uz suglasnost i u skladu s posebnim uvjetima nadležnog javnogopravnog tijela
- izvan šuma posebne namjene, osim iznimno ako ne utječu na razloge zbog kojih su proglašene, odnosno prema uvjetima nadležnog tijela
- izvan područja ciljnih staništa ekološke mreže i staništa ciljnih vrsta, osim iznimno, ako ne



Agencija za ugljikovodike; OIB: 72156517632; Miramarska 24, 10000 Zagreb, Hrvatska
Telefon: +385 (0)1 6431 920, Telefaks: +385 (0)1 6431 925, Email: info@azu.hr



ugrožavaju očuvanje staništa i vrsta, te cjelovitost ekološke mreže

- pri izboru trase cjevovoda, projektiranju i izgradnji osigurani stabilnost cjevovoda, zaštita okoliša i prirode minimalne udaljenosti cjevovoda navedene su u točki e. stavak 2). ovog članka

(2) Neposrednom provedbom ovog Plana mogu se izdavati provedbeni akti za naftno-rudarske objekte, građevine i postrojenja, bez obzira nalaze li se na formiranim zasebnim česticama ili u sklopu površina druge namjene.

(3) Pojedini zahvati u prostoru mogu biti u funkciji više eksploatacijskih polja.

d. Infrastrukturni objekti za zahvate koji se odnose na naftno-rudarske aktivnosti

Svi zahvati koji se odnose na naftno-rudarske aktivnosti:

- moraju imati osiguran pristup na javnu prometnu površinu (izuzev prometne i linijske infrastrukture)
- sva potrebna parkirališta moraju se riješiti unutar obuhvata zahvata i/ili na način utvrđen odlukama odnosno jedinice lokalne samouprave
- instalacije vodovoda i odvodnje otpadnih voda moraju se priključiti na javnu mrežu, ako ista nije izvedena, riješiti izgradnjom alternativnih sustava (bunara, cisterni, internih pročištača, nepropusnih septičkih jama i sl.)
- instalacije niskog napona mogu se priključiti na javnu niskonaponsku elektroenergetsku mrežu ili riješiti putem vlastitog izvora.

e. Udaljenosti naftno-rudarskih objekata i postrojenja od drugih zahvata u prostoru

(1) Najmanja udaljenost bušotinskih radnih prostora te otpremnih, centralnih, mjernih, sabirnih i kompresorskih stanice (osim za geotermalne vode) mora iznositi:

- najmanje 70 m od građevinskih područja naselja, izdvojenih građevinskih područja naselja, izdvojenih građevinskih područja izvan naselja, osim od izdvojenih građevinskih područja izvan naselja gospodarske namjene-proizvodne planiranih ovim planom,
- najmanje 70 m od sportske, sportsko-rekreacijske i sl. namjene određene ovim planom izvan građevinskih područja,
- najmanje 70 m od površina posebne namjene, postojećih i planiranih infrastrukturnih koridora, te područja posebnih uvjeta korištenja i posebnih ograničenja u korištenju i primjene posebnih mjera uređenja i zaštite, osim iznimno, uz suglasnost i u skladu s posebnim uvjetima nadležnog javnopravnog tijela,
- najmanje 100 m od šuma posebne namjene, osim iznimno, ako ne utječu na razloge zbog kojih su proglašene.

(2) Najmanja udaljenost cjevovoda (spojnih, otpremnih i magistralnih) unutar i izvan planiranih i novih eksploatacijskih polja (osim za geotermalne vode) mora iznositi:

- najmanje 50 m od građevinskih područja naselja, izdvojenih građevinskih područja naselja, izdvojenih građevinskih područja izvan naselja, osim od izdvojenih građevinskih područja izvan naselja gospodarske namjene-proizvodne planiranih ovim planom ,



Agencija za ugljikovodike; OIB: 72156517632; Miramarska 24, 10000 Zagreb, Hrvatska
 Telefon: +385 (0)1 6431 920, Telefaks: +385 (0)1 6431 925, Email: info@azu.hr

III. ID PPUO PODTUREN

Obrazloženje – Evidencija postupka izrade i donošenja ID PPUO



- najmanje 50 m od sportske, sportsko-rekreacijske i sl. namjene određene ovim planom izvan građevinskih područja,
 - najmanje 30 m od površina posebne namjene, postojećih i planiranih infrastrukturnih koridora, te područja posebnih uvjeta korištenja i posebnih ograničenja u korištenju i primjene posebnih mjera uređenja i zaštite, osim iznimno, uz suglasnost i u skladu s posebnim uvjetima nadležnog javnopravnog tijela,
 - najmanje 50 m od šuma posebne namjene, osim iznimno, ako ne utječu na razloge zbog kojih su proglašene
- (3) Izuzetak čine cjevovodi koji su u funkciji korištenja geotermalne vode te se na njih ne primjenjuju navedene udaljenosti.

f. Zaštitni i sigurnosni prostori

(1) Zaštitni sigurnosni prostor oko pojedinih naftno-rudarskih objekata i postrojenja unutar eksploatacijskih polja ugljikovodika, spojnih plinovoda između plinskih stanica, priključnih plinovoda od bušotina do plinskih stanica, otpremnih kondenzatovoda i otpremnih tehnoloških plinovoda između plinskih stanica određen je Zakonom o osnovama sigurnosti transporta naftovodima i plinovodima, Pravilnikom o tehničkim normativima pri istraživanju i eksploataciji nafte, zemnih plinova i slojnih voda i Pravilnikom o tehničkim uvjetima i normativima za siguran transport tekućih i plinovitih ugljikovodika magistralnim naftovodima i plinovodima te naftovodima i plinovodima za međunarodni transport.

(2) Ograničenja prema drugim zahvatima čija svrha nije iskorištavanje ugljikovodika:

- za izgradnju zahvata koji nisu u svezi s iskorištavanjem ugljikovodika, a planiraju se u pojasu 50 m lijevo i desno od izgrađenog cjevovoda potrebno je zatražiti posebne uvjete, a u cilju sigurnosti i zaštite

NAPOMENA: Molimo uskladiti kartografske prikaze sa tekstom.

S poštovanjem,

Predsjednik Uprave



Agencija za
ugljikovodike
Miramarska 24, Zagreb
mr.sc. Marijan Krpan

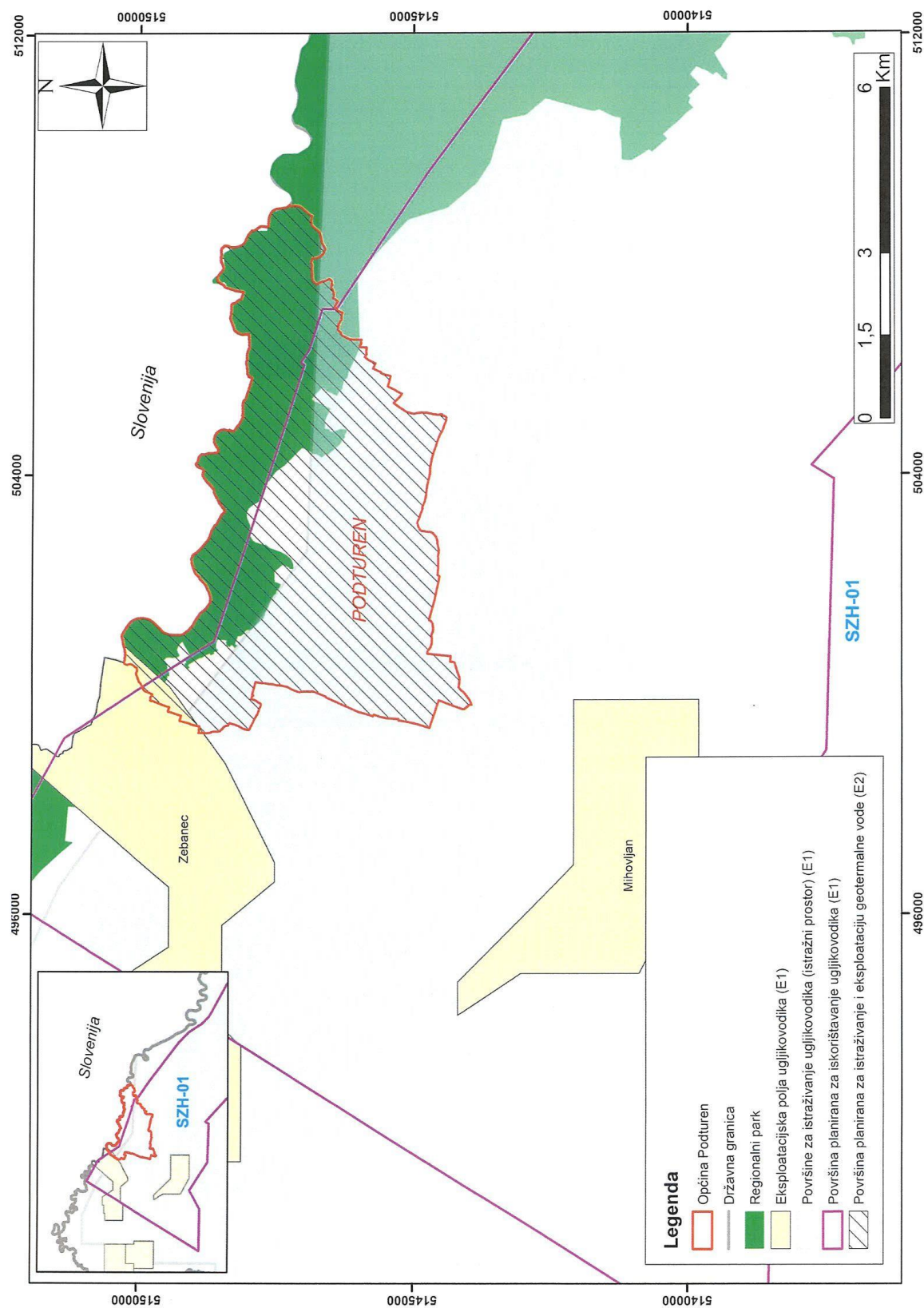
Prilog 1.: Grafički prikaz



Agencija za ugljikovodike; OIB: 72156517632; Miramarska 24, 10000 Zagreb, Hrvatska
Telefon: +385 (0)1 6431 920, Telefaks: +385 (0)1 6431 925, Email: info@azu.hr

III. ID PPUO PODTUREN



Obrazloženje – Evidencija postopka izrade i donošenja ID PPUO



III. ID PPUO PODTUREN

Obrazloženje – Evidencija postupka izrade i donošenja ID PPUO

MEĐIMURSKA ŽUPANIJA OPĆINA PODTUREN	
Primijeno: 5-02. 2024.	
Klasifikacijska oznaka 350-02/23-01/04	Org. št.
Uredbeni broj 1/7	



REPUBLIKA HRVATSKA
MINISTARSTVO UNUTARNJIH POSLOVA
RAVNATELJSTVO CIVILNE ZAŠTITE
PODRUČNI URED CIVILNE ZAŠTITE VARAŽDIN
SLUŽBA CIVILNE ZAŠTITE ČAKOVEC

KLASA: 350-02/24-01/31
URBROJ: 511-01-392-24-2
Čakovec, 25. siječnja 2024.

OPĆINA PODTUREN
Jedinstveni upravni odjel
Ivana Grščića 5
40 317 Podturen

**PREDMET: Izrada III izmjena i dopuna PPUO Podturen
- zahtjevi, dostavljaju se**

Veza: KLASA: 350-02/23-01/04, URBROJ: 2109/13-03-24-06 od 11. siječnja 2024. godine

Temeljem vašeg zahtjeva, broj i datum iz Veze, kojim nas sukladno članku 90. Zakona o prostornom uređenju („Narodne novine“ 153/13, 65/17, 114/18, 9/19, 98/19, 67/23) tražite posebne zahtjeve za izradu **III izmjena i dopuna Prostornog plana uređenja Općine Podturen** dostavljamo traženo.

Cilj prostornog uređenja temeljem članka 6. stavka 1. alineje 16. Zakona o prostornom uređenju je zaštita od prirodnih i drugih nesreća koji se prema članku 12. alineje 23. Zakona o sustavu civilne zaštite („Narodne novine“ broj: 82/15, 118/18, 31/20, 20/21 i 114/22) ostvaruje na način da mjere zaštite i spašavanja u dokumentima prostornog uređenja proizlaze iz procjene rizika i s procjenom rizika moraju biti usklađene.

U skladu s navedenim potrebno je prilikom izrade predmetnog Plana uvažiti prijetnje koji proizlaze iz Procjene rizika od velikih nesreća za Općinu Podturen. („Službeni glasnik Međimurske županije“ broj: 26/21) Navedeno podrazumijeva da je primjenu mjera zaštite i spašavanja potrebno temeljiti na prijetnjama i njihovim lokacijama, dosezima i rasprostranjenost te analizama za planiranje mjera zaštite i spašavanja iz planiranih namjena.

Mjere zaštite i spašavanja za sve rizike propisane su;

1. Pravilnikom o mjerama zaštite od elementarnih nepogoda i ratnih opasnosti u prostornom planiranju i uređivanju prostora („Narodne novine“ broj: 29/83, 36/85, 42/86 koji se primjenjuje temeljem članka 197. Zakona o prostornom uređenju „Narodne novine“ 153/13, 65/17, 114/18, 39/19, 98/19, 67/23).
2. Pravilnikom o postupku uzbunjivanja stanovništva („Narodne novine“ broj: 69/16).

S poštovanjem,


VODITELJ SLUŽBE
Ladislav Šoke
Ladislav Šoke, mag. ing. el.

DOSTAVITI:
① naslovu, preporučeno,
- pismohrani – ovdje

III. ID PPUO PODTUREN

Obrazloženje – Evidencija postupka izrade i donošenja ID PPUO



Hrvatski operator prijenosnog sustava d.d.
Sektor za razvoj, priključenja, izgradnju i
upravljanje imovinom

Klasa: 700/24-16/10
Ur. broj: 3-200-002-06/KL-24-02
Zagreb, 25.01.2024.

MEĐIMURSKA ŽUPANIJA OPĆINA PODTUREN	
Primljeno: 5. 02. 2024.	
Klasifikacija: Klasa	Org. jed.
350-02/23-01/04	
Uredbeni broj	46

MEĐIMURSKA ŽUPANIJA
OPĆINA PODTUREN
Jedinstveni upravni odjel

Ivana Gršića 5,
40 317 Podturen

PREDMET: III. Izmjene i dopune Prostornog plana uređenja Općine Podturen
- dostava podataka na upit,

Poštovani,

U skladu s Vašim zahtjevom Klasa: 350-02/23-01/04, Ur.broj: 2109-13-03-24-13, zaprimljenog dana 15.01.2024. godine, po predmetu obavijesti o prikupljanju podataka u postupku izrade III. Izmjena i dopuna Prostornog plana uređenja Općine Podturen, postupajući prema odredbama Zakona o energiji (NN 120/12, 14/14, 95/15, 102/15, 68/18), Zakona o tržištu električne energije (NN 111/21, 83/23) kojim se uređuju elektroenergetske djelatnosti u RH i sukladno odredbama Zakona o prostornom uređenju (čl. 90.), temeljem dostavljenih kartografskih prikaza važećeg Prostornog plana uređenja Općine Podturen, obavljenog pregleda tekstualnog dijela i druge stručne dokumentacije i prikupljenih saznanja o stvarnom stanju u prostoru, Hrvatski operator prijenosnog sustava d.d., Sektor za razvoj, priključenja, izgradnju i upravljanje imovinom u sklopu svojih nadležnosti, daje slijedeće

OČITOVANJE

Predmetno očitovanje dostavljamo Vam kao općinskom tijelu koje izrađuje Plan, provodi pripreme radnje, postupke koje prethode donošenju III. Izmjena i dopuna Prostornog plana uređenja Općine Podturen i obavlja koordinaciju prema ostalim tijelima sudionicima izrade i prihvaćanju Plana.

Hrvatski operator prijenosnog sustava d.d. je jedini operator elektroenergetskog prijenosnog sustava u Republici Hrvatskoj i vlasnik cjelokupne hrvatske prijenosne mreže (naponske razine 400 kV, 220 kV i 110 kV), te posjeduje dozvolu za obavljanje energetske djelatnosti prijenosa električne energije kao regulirane javne usluge.

Hrvatski operator prijenosnog sustava d.d. je odgovoran za planiranje, razvoj i izgradnju prijenosne mreže kao i za izvođenje priključaka korisnika prijenosne mreže i stvaranja tehničkih uvjeta za priključenje korisnika mreže prema uvjetima propisanim zakonskim aktima kojima se uređuje područje energetike.

Pregledom tekstualnog dijela važećeg Prostornog plana uređenja Općine Podturen ("Službeni glasnik Međimurske županije" broj 12/05., 6/15. i 9/19.), uvidom u odredbe za provođenje, te grafičkog dijela PPUO-a (karta 2. Infrastrukturni sustavi) kao i neposrednim konzultacijama,

HOPS d.d. Kupuska 4, 10 000 Zagreb, Hrvatska
UPRAVA DRUŠTVA • Predsjednik Uprave: Igor Ivanković • Članovi: Dejan Liović • Darko Belić
NADZORNI ODBOR • Predsjednik NO: Kažimir Vrankić

IBAN HR97 2340 0091 1101 7745 1 • Privredna banka Zagreb d.d.
IBAN HR06 2360 0001 1023 8925 7 • Zagrebačka banka d.d.
Trgovački sud u Zagrebu • MBS 080517105 • OIB 13148821633
Temeljni kapital u iznosu 4.948.627.300,00 HRK / 656.795.713,05 EUR
Telefon: +385 1 4545 111
www.hops.hr



III. ID PPUO PODTUREN

Obrazloženje – Evidencija postupka izrade i donošenja ID PPUO

2

obzirom na objekte prijenosne mreže (dalekovodi i transformatorske stanice napona 110, 220 i 400 kV) koji se nalaze u našoj nadležnosti, utvrdili smo sljedeće:

1. Uvidom u pogonsku i tehničku dokumentaciju organizacijske jedinice HOPS-a, Prijenosnog područja Zagreb utvrđeno je da u granicama obuhvata Općine Podturen nalazi postojeći dalekovodi (DV) 110 kV:
 - DV 110 kV TS Nedeljanec/TS Čakovec – TS Lenti.
2. Pregledom planske i projektne dokumentacije je utvrđeno da se u granicama Prostornog plana uređenja Općine Podturen nalazi rezerviran prostor za izgradnju dalekovoda (DV):
 - PL Priključni DV 2x110 kV PL TS Mursko Središće na DV 110 kV TS Čakovec –TS Lenti.
3. Pregledom grafičkog dijela plana utvrdili smo da nije prikazan planirani priključni dalekovod 2x110 kV PL TS Mursko Središće na DV 110 kV TS Čakovec –TS Lenti. U privitku dostavljamo smještaj visokonaponskih objekata HOPS-a, u vektoriziranom dwg. obliku, HTRS/96 TM koordinatnom sustavu; prilog 1.
4. Pregledom tekstualnog dijela utvrdili smo da je potrebno korigirati sljedeće:
 - U naslovu Građevine i površine od važnosti za Državu i Županiju dodati postojeće i planirane dalekovode prema točkama 1. i 2. ovog dopisa, ovisno o naponu.
 - Dopuniti i pojasniti vrijednosti zaštitnih koridora za postojeću i planiranu infrastrukturu – s ciljem usklađenja sa člankom 222. Mrežnih pravila prijenosnog sustava (NN br. 67/2017 i 128/20)

POSTOJEĆI

Dalekovod 110 kV- zaštitni koridor 40 metara (20+20 od osi DV-a)

PLANIRANI

Dalekovod 2x110 kV- zaštitni koridor 60 metara (30+30 od osi DV-a).

Vezano za prethodno navedeno, ispod zaštitnog koridora potrebno je dodati tekst: "...tijelo koje vodi upravni postupak izdavanja dozvola za zahvat u prostoru (provođenje dokumenata prostornog uređenja) i dozvola za gradnju građevina u zaštitnom koridoru dalekovoda ili prostoru u okruženju transformatorske stanice dužno je zatražiti posebne uvjete gradnje od nadležnog elektroprivrednog poduzeća/tvrtke (operator prijenosnog sustava, operator distribucijskog sustava ili drugi korisnik) u čijoj se nadležnosti ili vlasništvu nalazi postojeći ili planirani dalekovod/kabel ili transformatorska stanica..."

5. Temeljem Uredbe o izdavanju energetske suglasnosti i utvrđivanju uvjeta i rokova priključenja na elektroenergetsku mrežu (NN 7/18) i Pravila o priključenju na prijenosnu mrežu (Odluka Uprave od 14. srpnja 2023.) potrebno je izvršiti nadopunu na pogodno mjesto u Odredbama za provođenje plana:



III. ID PPUO PODTUREN

Obrazloženje – Evidencija postupka izrade i donošenja ID PPUO

3

- Povezivanje, odnosno priključak planiranih elektrana iz reda obnovljivih izvora na elektroenergetsku mrežu odnosno novih korisnika elektroenergetske mreže sastoji se od pripadajuće trafostanice (TS) smještene u granicama obuhvata obnovljivog izvora energije i priključnog dalekovoda(DV)/kabela(KB) na postojeći ili planirani dalekovod/kabel (DV/KB) ili na postojeću ili planiranu trafostanicu u nadležnosti operatora elektroenergetske mreže. Prostor između granica obuhvata elektrane -obnovljivog izvora energije i postojeće elektroenergetske mreže je prostor za trase i lokacije u istraživanju građevina priključka. Točno definiranje trase priključnog dalekovoda (DV)/kabela(KB) i lokacije transformatorske stanice (TS) koje čine priključak biti će ostvarivo samo po prethodno dobivenim posebnim uvjetima i uvjetima priključenja ili odgovarajućim drugim aktima prema posebnom propisu izdanim od strane nadležnog operatora elektroenergetske mreže (operator prijenosnog sustava ili operator distribucijskog sustava), na osnovi nadležnosti nad mjestom priključka na elektroenergetsku mrežu visokog ili srednjeg napona.

Za sve dodatne informacije, dostavu dokumentacije, konzultacije koje su vezane uz predmetni Zahtjev i dostavu podataka, možete se obratiti na e-mail adresu: ppiug@hops.hr

U slučaju vašeg možebitnog odgovora molimo da se pozovete na Klasu: 700/24-16/10.

NAPOMENA: Ovo očitovanje o prostorno planskom dokumentu i planiranim aktivnostima Hrvatskog operatora prijenosnog sustava d.d. odnosi se na objekte prijenosne mreže (dalekovodi i transformatorske stanice napona 110, 220 i 400 kV). U svrhu kompletiranja Vašeg zahtjeva, slično očitovanje je potrebno zatražiti od nadležnih organizacijskih cjelina HEP-a.

S poštovanjem,

Direktor Sektora za razvoj, priključenje,
izgradnju i upravljanje imovinom

Rajko Uglješa, dipl.ing. el.



Prilog:

1. Trase postojećih i planiranih dalekovoda u granici obuhvata PPUO Podturen iz tehničko – razvojne dokumentacije HOPS-a u vektoriziranom dwg. obliku, HTRS 96/TM koordinatnom sustavu

Preslik: - Arhiva

Na znanje putem interne e-aplikacije:

1. Sektor za razvoj, priključenje, izgradnju i upravljanje imovinom, Ured direktora
2. Odjel za prostorno planiranje i izdavanje posebnih uvjeta
3. Prijenosno područje Zagreb, Ured direktora
4. Prijenosno područje Zagreb, Služba za upravljanje
5. Prijenosno područje Zagreb, Odjel za nadzemne i kableske vodove



III. ID PPUO PODTUREN

Obrazloženje – Evidencija postupka izrade i donošenja ID PPUO



REPUBLIKA HRVATSKA
MINISTARSTVO KULTURE I MEDIJA

UPRAVA ZA ZAŠTITU KULTURNE BAŠTINE
KONZERVATORSKI ODJEL U VARAŽDINU

KLASA: 612-08/24-10/0039
URBROJ: 532-05-02-08/7-24-2
Varaždin, 30. 1. 2024.

MEĐIMURSKA ŽUPANIJA OPĆINA PODTUREN	
Primljeno:	5-02-2023.
Klasifikacijska	350-02/23-01/04
Službeni broj	2109-13-03-24-45
Org. jed.	
Vrij.	

Općina Podturen
Jedinstveni upravni odjel ✓
Ivana Grščića 5
40317 Podturen

PREDMET: Ocjena o potrebi strateške procjene utjecaja na okoliš
III. izmjene i dopune Prostornog plana uređenja Općine Podturen

- mišljenje, daje se

Ovome Odjelu dostavljena je Obavijest o pokretanju postupka izrade III. izmjene i dopune Prostornog plana uređenja Općine Podturen („Službeni glasnik Međimurske županije“ br. 12/05, 6/15, 9/19) te poziv za dostavu podataka, planskih smjernica i propisanih dokumenata za izradu III. izmjena i dopuna Prostornog plana uređenja Općine Podturen, vezano uz područje nadležnosti Konzervatorskog odjela u Varaždinu KLASA: 350-02/23-01/1, URBROJ: 2109-13-03-24-05 od 11. 01. 2024.

Terenskom revizijom kulturne baštine učinjene 27. 6. 2023. prema PPUO Podturen („Službeni glasnik Međimurske županije“ broj 12/05) te pregledom postojeće prostorno planske i dostupne konzervatorske dokumentacije utvrđeno je da su u važeći Prostorni plan uređenja Općine Podturen ugrađene odredbe kojima se neće, posredno ili neposredno, ugroziti zaštićena i evidentirana kulturna dobra, međutim podatke o kulturnim dobrima potrebno je ažurirati na sljedeći način:

TEKSTUALNI DIO

Čl. 1.1.2.6. Arheološka, graditeljska i prirodna baština, Evidentirana graditeljska baština i javna plastika na području Općine – naselja:

Sivica dopisati Raspelo na groblju, ispraviti poklonac Sv. Križa u Dugoj ulici uz Gmajnu

Novakovec – u navodu kapela sv. Florijana, izbrisati – kasni barok, ukloniti iz teksta *poklonac u Selskoj ulici ispred k. br. 27...*

Miklaveč – dodati Poklonac sv. Marije – u polju, predio Kračine

III. ID PPUO PODTUREN

Obrazloženje – Evidencija postupka izrade i donošenja ID PPUO

Dodati u tekst: Celine – kapela sv. Josipa

Raspelo uz županijsku cestu Podturen – Novakovec, južno

St. 1.1.2.6.2.2 Evidentirana tradicijska arhitektura, korigirati rečenicu... *Djelomično su očuvani potezi u staroj jezgri Podturna, u Selskoj ulici u Novakovcu, te u prostoru „Gmajne“ u Sivici...*

Potpoglavlje Podturen – umjetno Klavarija kbr. 6 i 8, upisati Trg Kalvarija 11.

Strana 1-50 ukloniti prvu fotografiju tradicijske kuće, budući da je srušena. Strana 1-51, Novakovec, ukloniti broj 49, isto tako i ispod Slike br. 32, naselje Sivica: ispraviti tekst na način: *Ruralna aglomeracija u središnjem povijesnom dijelu naselja na istočnom dijelu sivičke „gmajne“ u Sportskoj ulici – obuhvaća građevine na k. br. 21, 22, 33, 36.*

Strana 1-53, ispod Slike br. 36., ispraviti: Stambeno-gospodarska građevina u Dugoj ulici k.br. 3 u Sivici.

Tekstualni dio potrebno je ujednačiti sa kartografskim prikazom.

S obzirom na to da je ovdje riječ o početnoj fazi izrade III. izmjena i dopuna Prostornog plana („Službeni glasnik Međimurske županije“ br. 12/05, 6/15, 9/19), detaljnije ćemo se moći očitovati nakon dostave prijedloga III. izmjena i dopuna Prostornog plana Općine Podturen.

Po ovlasti ministrice
Pročelnica:
dr. sc. Vesna Pascuttini-Juraga



Na znanje:

1. Dokumentacija, ovdje

III. ID PPUO PODTUREN

Obrazloženje – Evidencija postupka izrade i donošenja ID PPUO

- za gradove i naselja gradskog obilježja: podzemno u zoni pješačkih staza ili zelenih površina;
- za ostala naselja: podzemno i/ili nadzemno u zoni pješačkih staza ili zelenih površina;
- za međunarodno, magistralno i međumjesno povezivanje: podzemno slijedeći koridore prometnica ili željezničkih pruga. Iznimno kada je to moguće, samo radi bitnog skraćivanja trasa, koridor se može planirati i izvan koridora prometnica ili željezničkih pruga vodeći računa o pravu vlasništva.
- Za izgrađenu elektroničku komunikacijsku infrastrukturu za pružanje javnih komunikacijskih usluga putem elektroničkih komunikacijskih vodova planirati dogradnju, odnosno rekonstrukciju te eventualno proširenje radi implementacije novih tehnologija i/ili kolokacija odnosno potreba novih operatora, vodeći računa o pravu zajedničkog korištenja od strane svih operatora.
- Novu elektroničku komunikacijsku infrastrukturu za pružanje komunikacijskih usluga putem elektromagnetskih valova, bez korištenja vodova, odrediti planiranjem postave baznih stanica i njihovih antenskih sustava na antenskim prihvataima na izgrađenim građevinama i rešetkastim i/ili jednocjevnim stupovima u gradovima, naseljima i izvan njih, bez detaljnog definiranja (točkastog označavanja) lokacija različito za:
 - gradove i gusto naseljena područja ili njihove dijelove i to posebno za brdovita i posebno za ravničasta područja;
 - ostala naselja i to posebno za brdovita i posebno za ravničasta područja;vodeći računa o mogućnosti pokrivanja tih područja radijskim signalom koji će se emitirati radijskim sustavima smještenim na te antenske prihvate (zgrade i/ili stupove) uz načelo zajedničkog korištenja od strane svih operatora-koncesionara, gdje god je to moguće.

Prostorni planovi ne smiju sadržavati nazive tvrtki (operatora), uređaja i nazivlja kojima bi se moglo narušiti pravo na ravnopravno tržišno natjecanje.

Podatke o postojećoj elektroničkoj komunikacijskoj infrastrukturi u zoni obuhvata plana kao i podatke o pokrivenosti područja radijskim signalom operatora pokretnih komunikacija, dobivene od HAKOM-a planer je obavezan ucrtati u grafički dio plana.

Prije prihvatanja Konačnog prijedloga PPU-a, nositelj izrade dužan je pribaviti mišljenje HAKOM-a.

S poštovanjem,

RAVNATELJ

mr.sc. Miran Gosta

(elektronički potpisala ovlaštena osoba)

Privitak (1)

1. Izjave operatora


Dostaviti:

1. Naslovu preporučeno



III. ID PPUO PODTUREN

Obrazloženje – Evidencija postupka izrade i donošenja ID PPUO



III. ID PPUO PODTUREN
Obrazloženje – Evidencija postupka izrade i donošenja ID PPUO

Mladen Labura

From: eki-izjave-no-reply@ht.hr
Sent: 24. siječnja 2024. 15:30
To: Prostorni planovi
Subject: C4-74550409-24 - III. Izmjene i dopune Prostornog plana uređenja Općine Podturen | HT EKI obavijest o rješenju zahtjeva
Attachments: Op_ina_Podturen_PROSTORNI.pdf; Op_ina_Podturen_PROSTORNI.dwg; Op_ina_Podturen_-_PPUO.pdf

This Message Is From an External Sender

This message came from outside your organization.

Pozdrav HAKOM,
Vaš zahtjev III. Izmjene i dopune Prostornog plana uređenja Općine Podturen je riješen.
U prilogu Vam šaljem dokumentaciju rješenja.
Link na zahtjev: <https://eki-zahtjevi.t.ht.hr/request-details/835046>

III. ID PPUO PODTUREN

Obrazloženje – Evidencija postupka izrade i donošenja ID PPUO



Hrvatski Telekom d.d.
Odjel za elektroničku komunikacijsku infrastrukturu (EKI)
Adresa: Harambašićeva 39a, Zagreb
Telefon: +385 1 4918 658
Telefaks: +385 1 4917 118

OPĆINA PODTRUEN
Jedinstveni upravni odjel
Ivana Grščića 5
40317 Podturen

OZNAKA C4-74550409-24
KONTAKT OSOBA Stjepan Mikičić
TELEFON +385 99 7124 188
DATUM 24.01.2024.
NASTAVNO NA Zahtjev za sudjelovanje u III. Izmjene i dopune Prostornog plana uređenja Općine Podturen

Predlažemo da cjeloviti tekst provedbenih odredbi pokretnih komunikacija glasi:

Elektronička komunikacijska infrastruktura (EKI) i povezana oprema prema načinu postavljanja, dijeli se na elektroničku komunikacijsku infrastrukturu i povezanu opremu na postojećim građevinama (antenski prihvat), i elektroničku komunikacijsku infrastrukturu i povezanu opremu na samostojećim antenskim stupovima.

Za izradu grafičkog prikaza samostojećih antenskih stupova koriste se podaci iz Dodatka 2. „Objedinjeni plan razvoja pokretne komunikacijske infrastrukture“ Uredbe Vlade Republike Hrvatske o izmjenama uredbe o mjerilima razvoja elektroničke komunikacijske infrastrukture i druge povezane opreme, NN br. 92/2015.

U grafičkom prikazu određena su područja planiranih zona elektroničke komunikacijske infrastrukture za smještaj samostojećih antenskih stupova u radijusu od 1000 m do 3000 m, kao i položaji aktivnih lokacija, koje predstavljaju EKI zone radijusa 100 m.

Unutar zone elektroničke komunikacijske infrastrukture uvjetuje se gradnja samostojećeg antenskog stupa takvih karakteristika da može prihvatiti više operatera.

Iznimno, ukoliko lokacijski uvjeti ne dozvoljavaju izgradnju jednog stupa koji ima takve karakteristike da može primiti sve zainteresirane operatore (visina i sl.) dozvoljava se izgradnja nekoliko nižih stupova koji na zadovoljavajući način mogu pokriti planirano područje signalom.

Ukoliko je unutar zone planirane elektroničke komunikacijske infrastrukture već izgrađen samostojeći antenski stup/stupovi, tada je moguće planirati izgradnju dodatnog stupa za ostale operatore/operatora.

Dopušteno je postavljanje elektroničke komunikacijske infrastrukture i povezane opreme na postojećim građevinama (antenski prihvat) u skladu s posebnim uvjetima tijela i/ili osoba određenim posebnim propisima koji propisuju posebne uvjete gradnje.

Antenski prihvat, koji se postavljaju na postojeće građevine, ne planiraju se u dokumentima prostornog uređenja.

Hrvatski Telekom d.d. | Radnička cesta 21, 10000 Zagreb | +385 1 491-1000 | www.t.ht.hr, www.hrvatskitelekom.hr
Poslovna banka: Zagrebačka banka d.d. Zagreb | IBAN: HR24 2360 0001 1013 1087 5 | SWIFT-BIC: ZABAH2X
Nadzorni odbor: E. G. Sevilla (predsjednica)

Uprava: Konstantinos Nempis (predsjednik), Ivan Bartulović, Matija Kovačević, Boris Drilo, Nataša Rapaić, Marijana Bačić, Siniša Đuranović
Registar trgovačkih društava: Trgovački sud u Zagrebu, MBS: 080266256 | OIB: 81793146560 | PDV identifikacijski broj: HR 81793146560
Temeljni kapital: 1.359.742.172 eura | Ukupan broj dionica: 78.775.842 dionica bez nominalnog iznosa

III. ID PPUO PODTUREN

Obrazloženje – Evidencija postupka izrade i donošenja ID PPUO



Nadalje predlažemo da tekst provedbenih odredbi nepokretnih komunikacija sadrži nužne dijelove prema sljedećem opisu:

Linijska i točkasta infrastruktura fiksnih komunikacija

Prostornim planom utvrditi koridore elektroničke komunikacijske infrastrukture na regionalnoj i međunarodnoj razini sukladno razvoju lokalnih i regionalnih prometnica.

U definiranom području planirati uvjete za razvoj infrastrukture te njihov razmještaj u prostoru. Za sve nove poslovne, stambeno-poslovne i stambene zgrade predvidjeti izgradnju kabelaške kanalizacije do najbliže točke konekcije s postojećom, a sve prema Zakonu o elektroničkim komunikacijama i odgovarajućim Pravilnicima. Isto vrijedi i za sve poslovne, rekreacijske i urbane zone.

Omogućiti korištenje površina i pojaseva – koridora postojeće kabelaške kanalizacije i elektroničke komunikacijske mreže za pojačavanje elektroničkih komunikacijskih kapaciteta u svrhu pružanja naprednih širokopojasnih usluga.

Pri planiranju i izgradnji cestovnih i željezničkih građevina potrebno je planirati polaganje cijevi za telekomunikacijske kablove te razmještaj antenske mreže novih telekomunikacijskih tehnologija.

Za razvoj naselja, turističke ponude, uspostavljanje visokog stupnja kontrole zaštite, upravljanja i dr. od izuzetne važnosti poboljšati i obnoviti postojeću EKI, te predvidjeti izgradnju nove EKI na područjima na kojima se održavaju sportska natjecanja, društvene aktivnosti te na rubnim područjima PP u sklopu osiguravanja suvremenog infrastrukturnog standarda.

Glavnu trasu novo planirane KK treba usmjeriti na postojeću komutaciju, treba predvidjeti mogućnost za montažu komunikacijsko-distributivnih čvorova kabinetskog tipa, dimenzija 2x1x2 m za koju lokaciju je potreban EE priključak ali nije potrebno formirati zasebnu katastarsku parcelu. Potrebno predvidjeti mogućnost za realizaciju zračne distributivne Cu i FTTx mreže uz zajedničko korištenje postojećih EE stupova kao i ugradnju novih TK stupova.

Omogućiti korištenje javnih površina za postavu javnih telefonskih govornica (JTG) u svim naseljima. Omogućiti postavu 1 JTG prilagođene za potrebe osoba s invaliditetom (osigurati nesmetan pristup JTG bez zapreka – stepenice, stupi i slične barijere). JTG smještaju se prvenstveno uz sadržaje društvenih djelatnosti i glavna prometna raskrižja u naseljima.

Hrvatski Telekom d.d. | Radnička cesta 21, 10000 Zagreb | +385 1 491-1000 | www.t.ht.hr, www.hrvatskitelekom.hr

Poslovna banka: Zagrebačka banka d.d. Zagreb | IBAN: HR24 2360 0001 1013 1087 5 | SWIFT-BIC: ZABAH2X

Nadzorni odbor: E. G. Sevilla (predsjednica)

Uprava: Konstantinos Nempis (predsjednik), Ivan Bartulović, Matija Kovačević, Boris Drilo, Nataša Rapaić, Marijana Bačić, Siniša Đuranović

Registar trgovačkih društava: Trgovački sud u Zagrebu, MBS: 080266256 | OIB: 81793146560 | PDV identifikacijski broj: HR 81793146560

Temeljni kapital: 1.359.742.172 eura | Ukupan broj dionica: 78.775.842 dionica bez nominalnog iznosa

III. ID PPUO PODTUREN

Obrazloženje – Evidencija postupka izrade i donošenja ID PPUO



Napomena:

Uredbom o mjerilima razvoja elektroničke komunikacijske infrastrukture i druge povezane opreme (NN 139/2012), koju je Vlada Republike Hrvatske donijela na temelju članka 25. stavka 3. Zakona o elektroničkim komunikacijama, propisana su mjerila razvoja elektroničke komunikacijske infrastrukture i druge povezane opreme. Uredbom je utvrđeno da se gradnja elektroničke komunikacijske infrastrukture planira, u načelu, u koridoru ili trasi komunalne infrastrukture što obuhvaća usklađenje planiranih trasa elektroničke komunikacijske infrastrukture i druge povezane opreme s trasama komunalne infrastrukture u odnosu na smještaj u prostoru i rokove gradnje.

Jedinice lokalne i područne (regionalne) samouprave obvezne su uskladiti odredbe dokumenata prostornog uređenja iz svojeg djelokruga s odredbama predmetne Uredbe prigodom njihove prve izrade, ili prve izrade njihovih izmjena i/ili dopuna nakon stupanja na snagu ove Uredbe, a do usklađenja dokumenata prostornog uređenja s odredbama ove Uredbe, neposredno se primjenjuje ova Uredba.

Zakonska regulativa:

- Zakon o prostornom uređenju
- Zakon o gradnji
- Pravilnik o jednostavnim građevinama i radovima
- Zakon o elektroničkim komunikacijama
- Uredba o mjerilima razvoja elektroničke komunikacijske infrastrukture i druge povezane opreme
- Pravilnik o tehničkim uvjetima gradnje i uporabe telekomunikacijske infrastrukture
- Pravilnik o načinu i uvjetima određivanja zone komunikacijske infrastrukture i povezane opreme, zaštitne zone i radijskog koridora, te obaveze investitora radova ili građevine
- Strategija razvoja širokopojasnog pristupa internetu
- Zakon o mjerama za smanjenje troškova postavljanja elektroničkih komunikacijskih mreža velikih brzina
- Pravilnik o svjetlovodnim distribucijskim mrežama
- Pravilnik o tehničkim uvjetima za kabelsku kanalizaciju
- Pravilnik o načinu i uvjetima pristupa i zajedničkog korištenja elektroničke komunikacijske infrastrukture i druge povezane opreme

S poštovanjem,

Odjel za elektroničko komunikacijsku infrastrukturu
Direktorica
Maja Mandić, dipl.iur.

OVAJ DOKUMENT JE VALJAN BEZ POTPISA I PEČATA

Hrvatski Telekom d.d. | Radnička cesta 21, 10000 Zagreb | +385 1 491-1000 | www.t.ht.hr, www.hrvatskitelekom.hr

Poslovna banka: Zagrebačka banka d.d. Zagreb | IBAN: HR24 2360 0001 1013 1087 5 | SWIFT-BIC: ZABAH2X

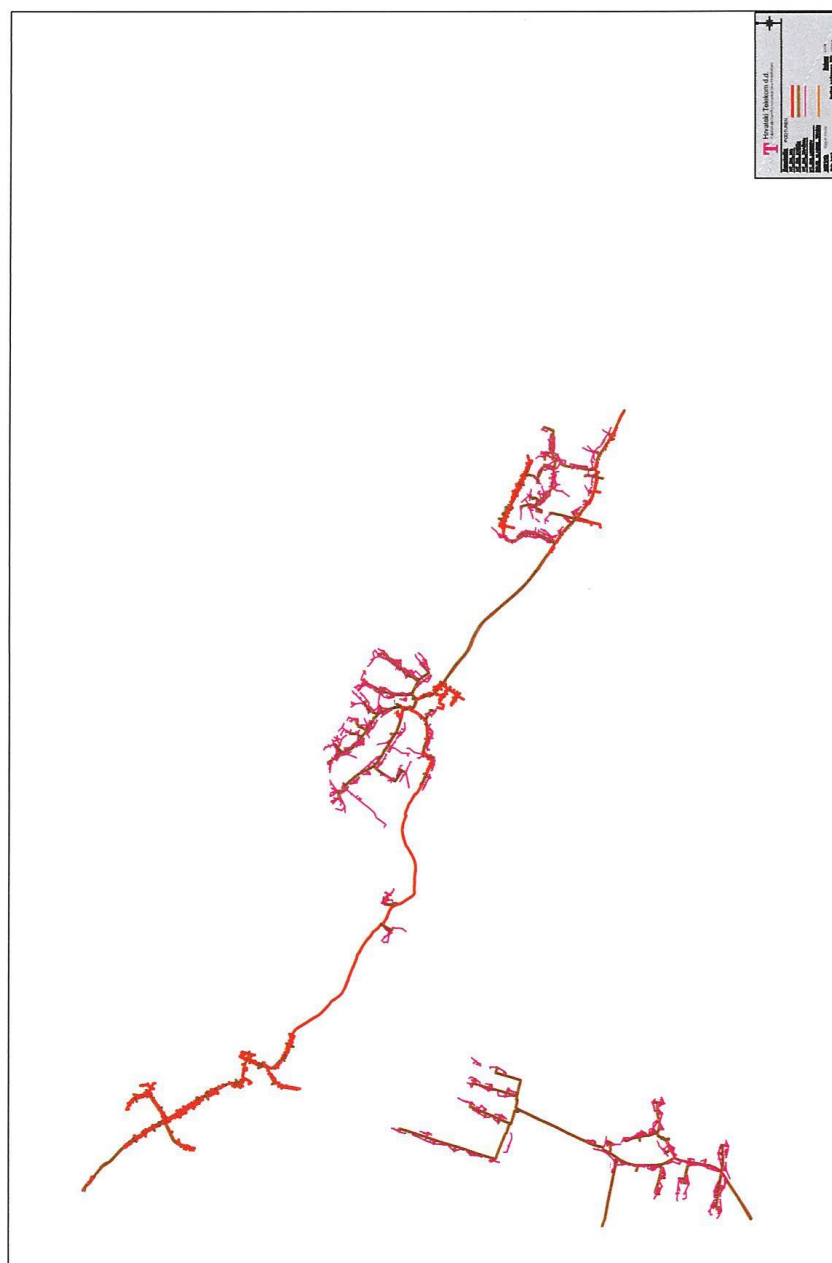
Nadzorni odbor: E. G. Sevilla (predsjednica)

Uprava: Konstantinos Nempis (predsjednik), Ivan Bartulović, Matija Kovačević, Boris Drilo, Nataša Rapaić, Marijana Bačić, Siniša Duranović
Registar trgovačkih društava: Trgovački sud u Zagrebu, MBS: 080266256 | OIB: 81793146560 | PDV identifikacijski broj: HR 81793146560

Temeljni kapital: 1.359.742.172 eura | Ukupan broj dionica: 78.775.842 dionica bez nominalnog iznosa

III. ID PPUO PODTUREN

Obrazloženje – Evidencija postupka izrade i donošenja ID PPUO



III. ID PPUO PODTUREN
Obrazloženje – Evidencija postupka izrade i donošenja ID PPUO

Mladen Labura

From: Infrastruktura <infrastruktura@a1.hr>
Sent: 17. siječnja 2024. 9:19
To: Prostorni planovi
Subject: RE: 350-05/24-01/55

This Message Is From an External Sender

This message came from outside your organization.

Poštovani,

nastavno na Vaš upit, A1 Hrvatska d.o.o. u zoni obuhvata nema postavljenu svoju fiksnu infrastrukturu niti postojećih objekata elektroničke komunikacijske infrastrukture u smislu samostojećih antenskih stupova ni baznih postaja.


Lijep pozdrav,

Amela Tatarević

Network Documentation and Administration Specialist
Administration and Documentation

A1 Hrvatska d.o.o.
Vrtni put 1, HR-10 000 Zagreb
M: +385916104884
E: amela.tatarevic@A1.hr
W: www.A1.hr

Pratite nas na društvenim mrežama



From: Prostorni planovi <e-pp@hakom.hr>
Sent: Tuesday, January 16, 2024 9:20 AM
To: Infrastruktura <infrastruktura@a1.hr>
Subject: 350-05/24-01/55

Poštovani,

III. ID PPUO PODTUREN

Obrazloženje – Evidencija postupka izrade i donošenja ID PPUO

Molimo vaaše izjave o položaju EKI i mobilne mreže za III. Izmjene i dopune Prostornog plana uređenja Općine Podturen.

S poštovanjem

Mladen Labura dipl. ing. prometa univ.spec.elect.comm.
Viši specijalist



**HRVATSKA REGULATORNA AGENCIJA
ZA MREŽNE DJELATNOSTI**
Roberta Frangeša Mihanovića 9
10110 Zagreb, HRVATSKA
Tel: 01/7007007
Faks: 01/7007070
www.hakom.hr

PRAVNE NAPOMENE: Ova elektronička pošta (i sve priložene datoteke) je povjerljiva i namijenjena je osobi ili osobama na koje je naslovljena. Ukoliko ste primili ovu poruku greškom, molimo Vas, obavijestite pošiljatelja, a poruku i sve njene privitke odmah, bez čitanja, trajno uklonite sa računala. Bilo kakvo prenošenje, kopiranje ili distribucija informacija sadržanih u poruci trećim osobama je zabranjeno i može biti zakonski kažnjivo. Pošiljatelj ne prihvaća nikakvu odgovornost za bilo kakvu štetu ili gubitak podataka do kojeg može doći korištenjem ove elektroničke pošte. Sadržaj, stavovi i mišljenja izneseni u poruci su autorovi i ne predstavljaju nužno stavove HAKOM-a.

IZJAVA O ODRICANJU OD ODGOVORNOSTI:

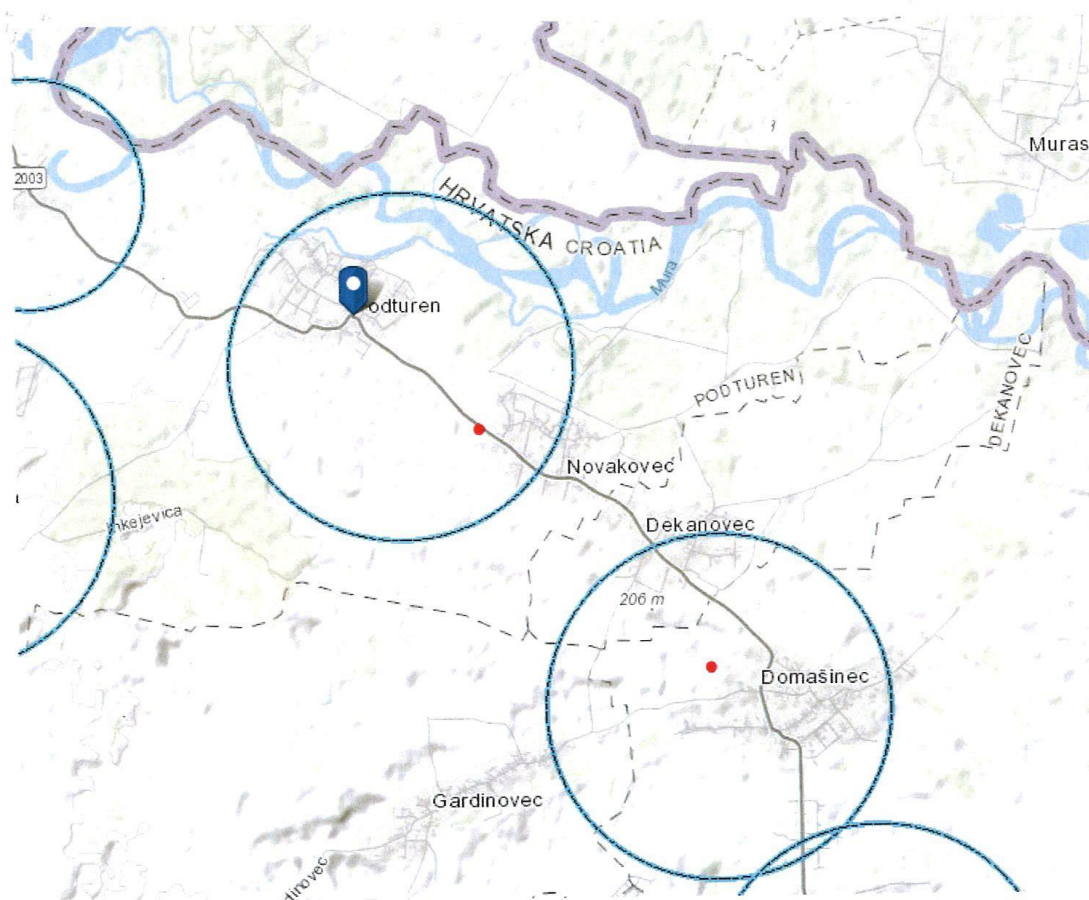
Ova elektronička poruka i njeni privitci mogu sadržavati povlaštene i/ili povjerljive informacije. Molimo Vas da poruku ne čitate, ako ista nije namijenjena Vama. Nije dozvoljena neovlaštena upotreba, distribucija, reprodukcija ili priopćavanje ove poruke. A1 Hrvatska d.o.o. ne preuzima odgovornost za sadržaj ove poruke, odnosno za posljedice koje bi proizašle iz prosljeđenih informacija. Zbog ne postojanja potpune sigurnosti komunikacije putem elektroničke pošte, A1 Hrvatska d.o.o. ne preuzima odgovornost za eventualnu štetu nastalu zbog zaraženosti elektroničke poruke virusom ili drugim štetnim programom, neovlaštene interferencije, pogrešne ili zakašnjele dostave poruke zbog tehničkih problema. A1 Hrvatska d.o.o. zadržava pravo nadziranja i arhiviranja e-mail poruka koje se šalju iz ili pristižu u A1 Hrvatska d.o.o.

DISCLAIMER:

This email and its attachments may contain privileged and/or confidential information. Please do not read the message if it is not intended for you. Unauthorized use, distribution, reproduction or communication of this message is prohibited. A1 Hrvatska L.t.d. is not responsible for the content of this message, or for the consequences that could result from the transmitted information. Due to the absence of complete security of e-mail communication, A1 Hrvatska L.t.d. assumes no liability for any damage caused by the infection of an email with a virus or other harmful program, unauthorized interference, inaccurate or delayed delivery of the message due to technical problems. A1 Hrvatska L.t.d. reserves the right to monitor and archive emails that are sent from or arrive to A1 Hrvatska L.t.d.

III. ID PPUO PODTUREN

Obrazloženje – Evidencija postupka izrade i donošenja ID PPUO



III. ID PPUO PODTUREN

Obrazloženje – Evidencija postupka izrade i donošenja ID PPUO



MEĐIMURSKA ŽUPANIJE

Poslovni račun

HR0324020061100074355

ERSTE & Steiermaerkische bank d.d.

OIB 77095600371

MB 01283758



Županijska uprava za ceste

Međimurske županije

Čakovec, Mihovljanska 70

TEL (040) 396-294

FAX (040) 396-295

e-mail info@zuc-ck.hr

www.zuc-ck.hr

KLASA: 340-01/23-04/11
URBROJ: 2109-120-02-04-24-4

Čakovec, 17.01.2024.

MEĐIMURSKA ŽUPANIJA OPĆINA PODTUREN		
Primljeno:	25.01.2024.	
Klasifikacijska oznaka	350-02/23-01/04	Org. jed.
Urudžbeni broj	43	Pril. Vrij.

Županijska uprava za ceste Međimurske županije, pravna osoba za upravljanje županijskim i lokalnim cestama, Mihovljanska 70, Čakovec, na temelju „Zakona o cestama“ (NN 84/11, 22/13, 54/13, 148/13, 92/14, 110/19, 144/21, 114/22 i 04/23), a povodom zahtjeva **REPUBLIKA HRVATSKA, MEĐIMURSKA ŽUPANIJA, Općina Podturen**, Jedinstveni upravni odjel, I. Gršćića 5, Podturen, 40317 Podturen, KLASA: 350-02/23-01/04 URBROJ: 2109-13-03-24-11 od 11.01.2024. zaprimljenog 15.01.2024. dostavlja slijedeće

PODATKE, PLANSKE SMJERNICE I PROPISANE DOKUMENTE

za izradu III. izmjene i dopune Prostornog plana uređenja Općine Podturen, investitora **REPUBLIKA HRVATSKA, MEĐIMURSKA ŽUPANIJA, Općine Podturen**.

Na temelju članka 86. „Zakona o prostornom uređenju“ (NN 153/13, 65/17, 114/18, 39/19, 98/19, 67/23) dostavljamo Vam potrebne podatke od strane Županijske uprave za ceste Međimurske županije za izradu III. izmjene i dopune Prostornog plana uređenja Općine Podturen (u daljnjem tekstu: „III. ID PPUO Podturen“).

Podaci o upravljanju imovine

1. Na području izrade III. ID PPUO Podturen Županijska uprava za ceste Međimurske županije upravlja slijedećim javnim cestama u ukupnoj dužini od 17,926 km, a sve prema tabeli i karti županijskih i lokalnih cesta koje se nalaze u prilogima.

Planske smjernice

2. Za izvođenje prilaza na javnu cestu ili bilo kakvih radova u cestovnom zemljištu javne ceste potrebno je zatražiti Posebne uvjete građenja i odobrenje za izvođenje istih prema „Zakonu o cestama“ (NN 84/11, 22/13, 54/13, 148/13, 92/14, 110/19, 144/21, 114/21 i 04/23) i prema članku 8. i članku 9. „Pravilnika o uvjetima za projektiranje i izgradnju priključaka i prilaza na javnu cestu“ (NN 95/14).
3. Komunalni redar Općine Podturen dužan je provoditi mjere nadziranja i javljanja Županijskoj upravi za ceste Međimurske županije u slučaju izvođenja radova bez potrebne Suglasnosti od iste prema točki 2. ovog dokumenta.
4. U cestovnom pojasu javnih cesta III. ID PPUO Podturen ne dozvoljava se planiranje i izgradnja bilo kakvih objekata ili instalacija bez posebne suglasnosti od Županijske uprave za ceste Međimurske županije.

III. ID PPUO PODTUREN

Obrazloženje – Evidencija postupka izrade i donošenja ID PPUO



MEĐIMURSKE ŽUPANIJE

Poslovni račun

HR0324020061100074355

ERSTE & Steiermaerkische bank d.d.

OIB 77095600371

MB 01283758



Županijska uprava za ceste
Međimurske županije
Čakovec, Mihovljanska 70

TEL (040) 396-294

FAX (040) 396-295

e-mail info@zuc-ck.hr

www.zuc-ck.hr

Propisana dokumentacija

5. Svi radovi uz javne ceste trebaju se izvršavati prema slijedećim aktima:
- a) Zakon o cestama (NN 84/11, 18/13, 22/13, 54/13, 148/13, 92/14, 110/19, 144/21, 114/22 i 04/23)
 - b) Zakon o sigurnosti prometa na cestama (NN 74/11, 80/13, 158/13, 92/14, 64/15, 108/17, 70/19, 44/20 i 114/22)
 - c) Pravilnik o uvjetima za projektiranje i izgradnju priključaka i prilaza na javnu cestu (95/14)
 - d) Pravilnik o autobusnim stajalištima (NN 119/07)
 - e) Pravilnik o osnovnim uvjetima kojima javna cesta izvan naselja i njihovi elementi moraju udovoljavati sa stajališta sigurnosti prometa (NN 110/01)
 - f) Pravilnik o prometnim znakovima, signalizaciji i opremi na cestama (NN 92/19)
 - g) Pravilnik o turističkoj i ostaloj signalizaciji na cestama (NN 64/16)
 - h) Pravilnik o privremenoj regulaciji prometa i označavanju te osiguranju radova na cestama (NN 92/19)
 - i) Pravilnik o osiguranju pristupačnosti građevina osobama s invaliditetom i smanjene pokretljivosti (NN 78/13)
 - j) OTU za radove na cestama => Izrađen od Instituta građevinarstva Hrvatske
 - k) Studija razvitka prometne mreže Županije Međimurske
 - l) Odluka o razvrstavanju javnih cesta u državne ceste, županijske ceste i lokalne ceste (NN 59/23, 64/23, 71/23 i 97/23)
6. Prije javnog uvida III. ID PPUO Podturen treba ovjeriti usklađenost (ishoditi suglasnost) dokumentacije s zakonima i propisima od strane Županijske uprave za ceste Međimurske županije, te dostaviti u digitalnom obliku.

Prilog:

1. Tablica javnih cesta na području Općine Podturen
2. Karta javnih cesta na području Općine Podturen

Suradnik
Krunoslav Tarandek, mag. ing. geoinž.

Voditelj odjela
Stjepan Marčec, struč. spec. ing. aedif.

Ravnateljica:
Đurđica Hamer, mag. oec.

Dostaviti:

- ① Podnosiocu zahtjeva
2. Arhiva, ovdje

III. ID PPUO PODTUREN

Obrazloženje – Evidencija postupka izrade i donošenja ID PPUO



MEĐIMURSKA ŽUPANIJE

Poslovni račun

HR0324020061100074355

ERSTE & Steiermarkische bank d.d.

OIB 77095600371

NIB 01283758



Županijska uprava za ceste
Medimurske županije
Čakovec, Mihovljanska 70
TEL. (040) 396-294
FAX (040) 396-295
e-mail: info@zuc-clk.hr
www.zuc-clk.hr

Tabela dužine javnih cesta pod upravom Županijske uprave za ceste Medimurske županije na području Općine Podturen

redni broj	id	kategorija	oznaka	naziv	duljina (m)	
					pravca	u općini
1	26	Ž	2003	Jalšovec (GP Bukovje (granica RH/Slovenije)) - Sveti Martin na Muri - Mursko Središće	35.152,00	8.130
2	96	Ž	2017	Podturen (ŽC2003) - A.G. Grada Čakovca (Novo Selo Rok)	4.581,00	4.521
3	21	L	2020	Gornji Kraljevec (ŽC2010) - Sivica (ŽC2017)	3.339,00	877
4	25	L	2029	Ferketinec (ŽC2003) - Sivica (LC20020)	3.324,00	3.324
5	84	L	2085	Sivica (ŽC2017) - Belica (ŽC2018)	5.203,00	1.074
SVEUKUPNO:						17.926

Čakovec, 17.01.2024.

III. ID PPUO PODTUREN

Obrazloženje – Evidencija postupka izrade i donošenja ID PPUO



III. ID PPUO PODTUREN

Obrazloženje – Evidencija postupka izrade i donošenja ID PPUO



Istraživanje i proizvodnja nafte i plina


Upravljanje projektima i ishođenje dozvola IPNP

Ishođenje dozvola IPNP

Av. V. Holjevca 10
10 020 Zagreb

Naš znak-Re: 001/50457184/17-01-24/86-034/MC

Datum - Date: 18. siječnja 2024.



REPUBLIKA HRVATSKA
MEĐIMURSKA ŽUPANIJA
Općina Podturen
Jedinstveni upravni odjel

I.Gršćica 5
40 317 Podturen

PREDMET: III. IZMJENE I DOPUNE PROSTORNOG PLANA UREĐENJA OPĆINE PODTUREN
- dostava zahtjeva -

Na temelju Vašeg poziva (KLASA: 350-02/23-01/04, URBROJ: 2109-13-03-24-21 od 11. siječnja 2024. godine) kojim tražite dostavu zahtjeva za izradu III. izmjena i dopuna Prostornog plana uređenja Općine Podturen, dostavljamo svoje posebne zahtjeve i podatke o našoj infrastrukturi koja se neposredno odnosi na sadržaj izmjena i dopuna Plana.

Na području administrativnih granica Općine Podturen protežu se eksploatacijsko polje ugljikovodika (EPU) „Zebanec“ i istražni prostor ugljikovodika „SZH-01“ na kojem je INA, d.d. sukladno odredbama Zakona o istraživanju i eksploataciji ugljikovodika (NN 52/18, 52/19 i 30/21) investitor (granice ucrtane na karti u privitku). Nakon provedenog postupka nadmetanja za izdavanje dozvole za istraživanje i eksploataciju ugljikovodika Vlada RH donijela je 29. kolovoza 2019. godine Odluku o izdavanju dozvole za istraživanje i eksploataciju ugljikovodika u istražnom prostoru »SZH-01«, kojom je INA – Industrija nafte d.d. postala ovlaštenik dozvole za istražni prostor ugljikovodika »SZH-01«. Vlada Republike Hrvatske s investitorom INA-Industrija nafte, d.d., dana 26. ožujka 2020. godine sklopila je Ugovor o istraživanju i podjeli eksploatacije ugljikovodika za navedeni istražni prostor.

Unutar administrativnih granica Općine Podturen prolazi koridor otpremnog plinovoda DN300/75 čvor Međimurje – CPS Molve (ucrtao na karti u privitku), koji je u nadležnosti INA d.d., Istraživanje i proizvodnja nafte i plina, koji je izgrađen u sklopu realizacije projekta Međimurje (privođenje proizvodnje eksploatacijskih polja „Vučkovec“, „Vukanovec“ i „Zebanec“).

Naši posebni uvjeti na osnovu propisanih dokumenata, odnose se na sigurnosni pojas od 100 m lijevo i desno od naših cjevovoda unutar kojega je potrebno zatražiti uvjete prilikom bilo kakvih zahvata u tom prostoru. Posebnim uvjetima određujemo zaštitne pojaseve oko naših instalacija, a u cilju sigurnosti ljudi i objekata u kojima žive ili borave ljudi. Zaštitne pojaseve definiramo prilikom izdavanja posebnih uvjeta kod gradnje stabilnih objekata koji nisu u funkciji naših instalacija.

Zaštitni pojasevi ovise o promjeru i radnom tlaku cjevovoda, a generalno zaštitni pojas iznosi 30 m lijevo i desno od osi cjevovoda (plinovod, naftovod, produktovod i slično). Unutar zaštitnog pojasa zabranjeno je graditi stabilne objekte namijenjene stalnom ili privremenom boravku ljudi, odnosno objekte koji nisu u funkciji proizvodnje nafte i plina.

Uz primjenu posebnih mjera zaštite, zaštitni pojas za cjevovode može biti:

- za promjer cjevovoda do 125 mm – 10 m
- za promjer cjevovoda od 125 mm do 300 mm – 15 m
- za promjer cjevovoda od 300 mm do 500 mm – 20 m
- za promjer cjevovoda veći od 500 mm – 30 m.

INA, d.d.

Avenija Većeslava Holjevca
10
10 002 Zagreb p.p. 555
Hrvatska – Croatia
BIC (SWIFT): INAHHR22
Telefon – Telephone:
08001112

Banka - Bank

Privredna banka Zagreb d.d.
Raiffeisenbank Austria d.d.
Zagrebačka banka d.d.
OTP banka d.d.
Erste&Steiermärkische Bank
d.d.
BANCA POPOLARE DI
SONDRIO
Hrvatska poštanska banka, d.d.
UniCredit Bank Austria AG

Adresa - Address

Radnička cesta 50, 10000 Zagreb
Magazinska cesta 69, 10000 Zagreb
Trg bana Josipa Jelačića 10, 10000
Zagreb
Domovinskog rata 61, 21000 Split
Jadranski trg 3a, 51000 Rijeka
Viale Innocenzo XI n.71, 22100
COMO
Jurisjeva ulica 4, 10000 Zagreb
Schottengasse 6-8, A-1010 Wien

IBAN broj - IBAN Number

HR92 2340 0091 1000 2290 2
HR70 2484 0081 1006 1948 3
HR62 2360 0001 1013 0359 5
HR96 2407 0001 1001 5214 9
HR34 2402 0061 1006 8111 4
IT41 0056 9610 900E 0817 340
(EUR)
HR54 2390 0011 1013 4019 7
AT21 1200 0528 4400 3466 (EUR)
AT91 1200 0528 4400 3467 (USD)

Trgovački sud u Zagrebu

Commercial Court in Zagreb
MBS: 080000604
Uplaćen temeljni kapital – Paid capital
stock
1.200.000.000,00 EUR
Broj izdanih dionica / Nominalna
vrijednost
No. of issued shares / Nominal value
10.000.000 / 120,00 EUR
Matični broj – Reg. No. 3586243
OIB – 27759560625
PDV identifikacijski broj / VAT
identification number HR27759560625

Predsjednik i članovi Uprave / President and members of the Management Board:
Zsuzsanna Eva Ortutay, Zsombor Marton, Krisztián Pulay, Miroslav Skalički, Hrvoje Šimović, Marin Zovko
Predsjednik Nadzornog odbora / President of the Supervisory Board: Damir Mikuljan

III. ID PPUO PODTUREN

Obrazloženje – Evidencija postupka izrade i donošenja ID PPUO

U zelenom pojasu širokom 5 m lijevo i desno od osi cjevovoda zabranjeno je saditi biljke čije korijenje raste dublje od 1 m, odnosno za koje je potrebno obrađivati zemljište dublje od 0,5 m. Kod paralelnog vođenja infrastrukturnih instalacija (kanalizacija, vodovod, plinovod, el. kablovi, tel. kablovi i ostalo) s našim instalacijama minimalna međusobna udaljenost mora biti 5 m, računajući od vanjskog ruba infrastrukturnih instalacija do vanjskog ruba naših instalacija.

Na mjestima križanja infrastrukturnih instalacija s našim instalacijama iste obavezno treba postaviti ispod naših instalacija. Vertikalna udaljenost mora biti najmanje 0,5 m, računajući od donje kote našeg cjevovoda do gornje kote cjevovoda ili kabela koji se polaže. Kut križanja mora biti između 90° i 60°. Iznad mjesta križanja obavezno se postavlja pocinčana rešetka, kao oznaka da ispod postojećeg cjevovoda prolazi najmanje još jedan cjevovod ili kabel.

Na mjestima križanja i paralelnog hoda prometnica, željezničke pruge, vodotoka, kanalske mreže i dr. s našim instalacijama međusobna udaljenost definirana je posebnim propisima i sastavni je dio posebnih uvjeta.

Naši zahtjevi temeljeni su na odredbama slijedećih zakonskih i podzakonskih propisa:

- Zakon o istraživanju i eksploataciji ugljikovodika (NN 52/18, 52/19 i 30/21)
- Zakon o prostornom uređenju (NN 153/13, 65/17, 114/18, 39/19, 98/19 i 67/23)
- Zakona o osnovama sigurnosti transporta ugljikovodika naftovodima i plinovodima (Sl. list 64/73)
- Pravilnik o građenju naftno-rudarskih objekata i postrojenja (NN 95/18 i 101/22)
- Pravilnik o tehničkim normativima pri istraživanju i eksploataciji nafte, zemnih plinova i slojnih voda (Sl. list 43/79)
- Pravilnik o tehničkim uvjetima i normativima za siguran transport tekućih i plinovitih ugljikovodika magistralnim naftovodima i plinovodima te naftovodima i plinovodima za međunarodni transport (Sl. list 26/85)
- Uredba o određivanju građevina, drugih zahvata u prostoru i površina državnog i područnog (regionalnog) značaja (NN 37/14, 154/14, 30/21, 75/22 i 61/23)

S poštovanjem,

Ishođenje dozvola IPNP
21. Direktor

dr. sc. Zoran Čogelja

Privitak:

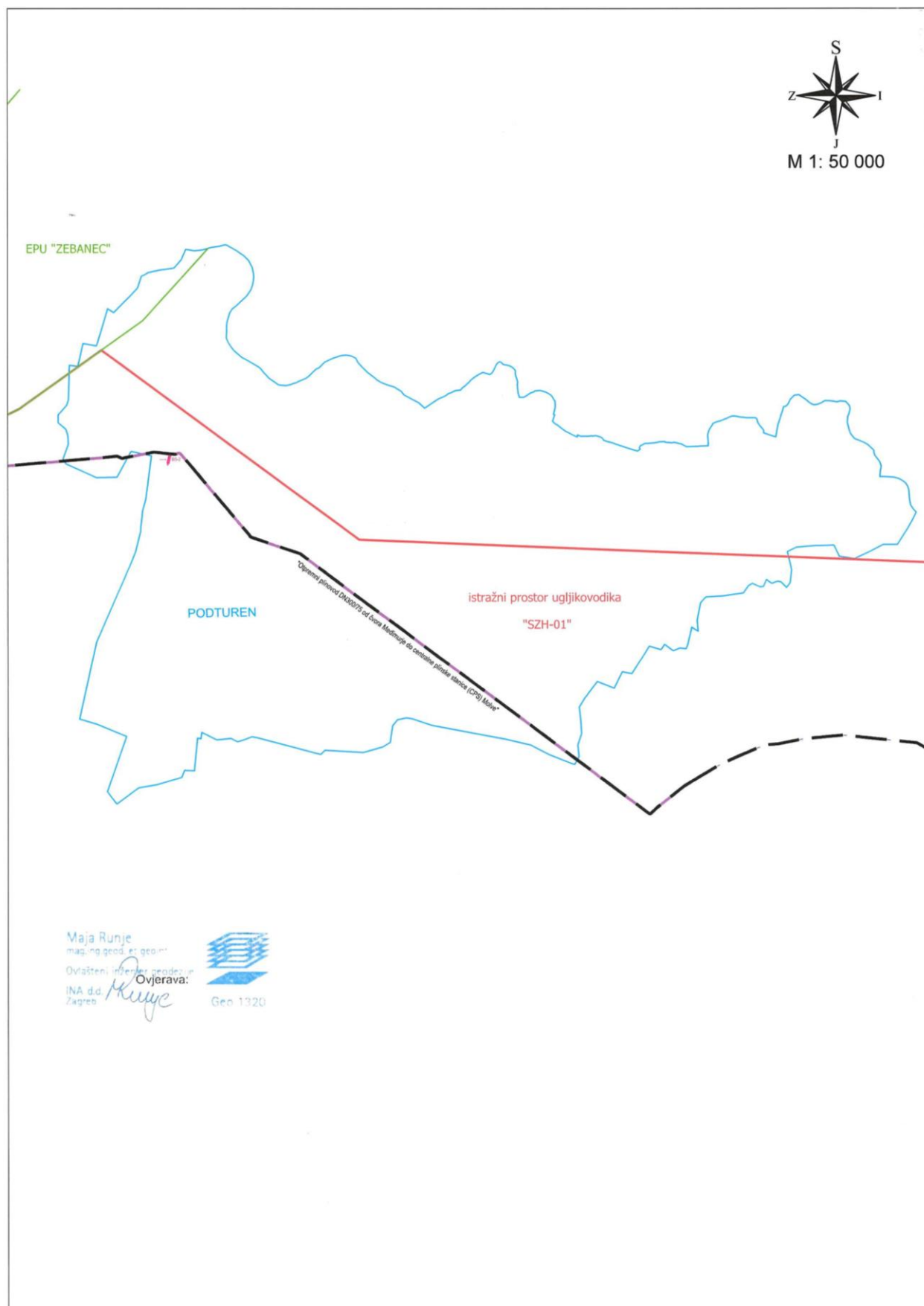
- Karta Općine Podturen sa ucrtanim granicama EPU „Zebanec“, IP „SZH-01“ i trasom otpremnog plinovoda.

Dostaviti:

- Regija sjeverna Hrvatska, direktorica Željana Kljaić;
- Odgovorna voditeljica Istražnog prostora „SZH-01“, Marina Mužina;
- Odgovorni voditelj NRR na EPU „Zebanec“, Vedran Majerus;
- Arhiva, ovdje.

III. ID PPUO PODTUREN

Obrazloženje – Evidencija postupka izrade i donošenja ID PPUO



III. ID PPUO PODTUREN

Obrazloženje – Evidencija postupka izrade i donošenja ID PPUO



društvo s ograničenom odgovornošću 10000 Zagreb, Ulica kneza Branimira br.1.
Uprava: Nediljko Duić, struč. spec. admin. publ. – predsjednik; mr.sc. Igor Fazekaš – član; Ante Sabljčić, dipl. ing. šum - član
• MB 3631133 • OIB 69693144506 • Trgovački sud u Zagrebu (MBS 080251008) • Temeljni kapital 155.507.330,00 €,
uplaćen u cijelosti • SWIFT: PBZGHR2X • IBAN: HR46 2340 0091 1001 0036 0 • Telefon: 01/4804 111 • Telefax:
01/4804 101 • pp 148, 10002 Zagreb • web: <http://www.hrsume.hr> • e-mail: direkcija@hrsume.hr

UPRAVA ŠUMA PODRUŽNICA KOPRIVNICA, I. MEŠTROVIĆA 28; KOPRIVNICA Tel.: 048/ 250 900 Fax: 048/ 250 963
KLASA: KC/23-01/547
URBROJ: 06-00-06/02-24-04

Koprivnica, 15. siječanj 2024. godina

REPUBLIKA HRVATSKA
MEĐIMURSKA ŽUPANIJA
OPĆINA PODTUREN
Jedinstveni upravni odjel

Predmet: III. Izmjene i dopune PP uređenja Općine Podturen
- zahtjev, dostavlja se

Temeljem Vašeg zahtjeva, a u skladu sa dostupnom dokumentacijom, te usporedbom sa važećim šumskogospodarskim planovima za državne šume utvrdili smo sljedeće:

1. Prostor Općine obuhvaća dijelove državnih šuma i šumskog zemljišta kojima gospodari **Šumarija Čakovec, g. j. Donje Međimurje (2022.-2031.)**, koja je u sastavu Uprave šuma Podružnice Koprivnica, Hrvatske šume d.o.o.

2. Šume i šumska zemljišta su definirana **člankom 5. Zakona o šumama (NN 68/18, 115/18, 98/19, 32/20, 145/20)**.

3. Gospodarenje šumama propisano je u **članku 40.** koji navodi sljedeće:

„(1) U šumi i na šumskom zemljištu može se graditi samo šumska infrastruktura, lovngospodarski i lovnotehnički objekti, građevine za potrebe obrane i nadzora državne granice, spomenici kojima se obilježavaju mjesta masovnih grobnica žrtava rata i mjesta stradanja te građevine koje su planirane prostornim planovima.

(2) Prostornim planovima može se u šumi i na šumskom zemljištu planirati izgradnja građevina samo ako to iz tehničkih i ekonomskih uvjeta nije moguće planirati izvan šume i šumskog zemljišta.

(5) U postupku donošenja Državnog plana prostornog razvoja, prostornog plana županije odnosno prostornog plana Grada Zagreba, prostornih planova posebnih obilježja, prostornog plana uređenja grada odnosno općine, koji se odnose na šume i šumska zemljišta, Ministarstvo daje mišljenje.

(7) U svrhu izdavanja lokacijske dozvole i izrade glavnog projekta kada se ne izdaje lokacijska dozvola sukladno posebnom propisu, posebne uvjete za izgradnju građevina iz stavka 1. ovoga članka i izgradnju objekata u pojasu do 50 m od ruba šume za šume i šumska zemljišta u vlasništvu Republike Hrvatske utvrđuje javni šumoposjednik, Ustanova odnosno Pravna osoba, a za šume privatnih šumoposjednika Služba.

(8) Šumoposjednici nisu dužni poduzimati posebne mjere zaštite niti se mogu smatrati odgovornima za bilo kakve štete za građevine izgrađene u pojasu do 50 m od ruba šume.“


III. ID PPUO PODTUREN

Obrazloženje – Evidencija postupka izrade i donošenja ID PPUO

4. Površina državnih šuma u Općini Podturen iznosi 166,87 ha.
5. Sve šume i šumska zemljišta u RH smatraju se višenamjenskim, a što je regulirano **člankom 22. ZOŠ-a**.
6. Na području općine Sveti Podturen sve su državne šume gospodarske (Š-1).

S poštovanjem,

VODITELJ UPRAVE ŠUMA
PODRUŽNICA KOPRIVNICA:


Damir Felak, dipl. ing. šum.



Dostaviti:

1. Naslovu
2. Odjel za ekologiju i zaštitu šuma
3. Ministarstvo poljoprivrede, Ul. Grada Vukovara 78, Zagreb

III. ID PPUO PODTUREN
Obrazloženje – Evidencija postupka izrade i donošenja ID PPUO

Općina Podturen

Pošiljatelj: Maros, Mladen <Mladen.Maros@mingor.hr>
Poslano: 16. siječnja 2024. 8:15
Primatelj: Općina Podturen; procelnica@opcina-podturen.hr
Kopija: Krasić, Dragan
Predmet: III. Izmjena i dopuna PPUO Podturen

Zagreb, 16. siječnja 2024. godine

SLUŽBENA ZABILJEŠKA

MEĐIMURSKA ŽUPANIJA	
OPĆINA PODTUREN	
Primljeno:	16.01.2024
Klasifikacija:	350-02/23-01/04
Org. jed.	2109-13-03-24-03

MEĐIMURSKA ŽUPANIJA

Općina Podturen

Jedinstveni upravni odjel

e-pošta: opcina@podturen.tcloud.hr
procelnica@opcina-podturen.hr

PREDMET: III. Izmjena i dopuna PPUO Podturen

- očitovanje, dostavlja se

Veza: vaš dopis, KLASA: 350-02/23-01/04; URBROJ: 2109-13-03-24-03, od 11. siječnja 2024. godine, zaprimljen u Ministarstvu gospodarstva i održivog razvoja 15. siječnja 2024. godine

Poštovani,

obavljenim uvidom u vaš dopis, KLASA: 350-02/23-01/04; URBROJ: 2109-13-03-24-03, od 11. siječnja 2024. godine, očitujemo se da su traženi podaci iz nadležnosti Sektora za rudarstvo javno dostupni putem mrežne poveznice <https://jisms.gospodarstvo.gov.hr/>. Podaci se osvježavaju dnevno.

S poštovanjem,



REPUBLIKA HRVATSKA
Ministarstvo gospodarstva
i održivog razvoja

Uprava za industriju, poduzetništvo i obrt
Sektor za rudarstvo

Mladen Maros
Viši savjetnik - specijalist

po ovlaštenju

dr.sc. Dragan Krasić
Načelnik sektora

Ulica grada Vukovara 78, III./310
10 000 Zagreb
Tel. + 385 1 610 6940

III. ID PPUO PODTUREN

Obrazloženje – Evidencija postupka izrade i donošenja ID PPUO



Klasa: 350-02/23-01/11

Urbroj: 2109-72-24-03

Čakovec, 13. veljače 2024.

23.02.2024.
350-02/23-01/04
49

OPĆINA PODTUREN
JEDINSTVENI UPRAVNI ODJEL

PREDMET: Odgovor na upit za dostavu zahtjeva za izradu III. Izmjene i dopune
Prostornog plana Općine Podturen
- daje se

Na dostavljen upit, Zavod za prostorno uređenje Međimurske županije nema posebnih zahtjeva (podaci, smjernice) koji bi se razlikovali od onih u važećoj prostorno planskoj dokumentaciji, a koja se odnosi na Prostorni plan Međimurske županije.

S poštovanjem,

RAVNATELJICA ZAVODA

Mirjana Pintar dipl.ing.arh.



Mirjana Pintar

III. ID PPUO PODTUREN

Obrazloženje – Evidencija postupka izrade i donošenja ID PPUO



REPUBLIKA HRVATSKA
MINISTARSTVO POLJOPRIVREDE

10000 Zagreb, Ul. grada Vukovara 78, P.P. 1034
Telefon: 61 06 111, Telefax: 61 09 201

Uprava za poljoprivredno zemljište,
biljnu proizvodnju i tržište
KLASA: 350-02/24-01/62
URBROJ: 525-06/196-24-2
Zagreb, 06. ožujka 2024.



MEĐIMURSKA ŽUPANIJA	
OPĆINA PODTUREN	
Primljeno: 27.03.2024.	
Klasifikacijska oznaka: 350-02/24-01/06	Org. jed.
Uredbeni broj: 50	Pril. Vrij.

Općina Podturen, Jedinstveni upravni odjel
Ivana Gršića 5, 40317 Podturen

PREDMET: Izrada III. Izmjena i dopuna Prostornog plana uređenja Općine Podturen
- zahtjevi za izradu prostornog plana - dostavljaju se

Veza:

KLASA: 350-02/23-01/04

URBROJ: 2109-13-03-24-02

Od: Podturen, 11. siječnja 2024.

Primljeno: 525 - Ministarstvo poljoprivrede: 15. siječnja 2024.

Sukladno odredbama članka 90. Zakona o prostornom uređenju („Narodne novine“, br.153/13, 65/17, 114/18 i 39/19) dostavljamo zahtjeve za izradu III. Izmjena i dopuna prostornog plana Općine Podturen.

Temeljem članka 19. stavka 1. Zakona o poljoprivrednom zemljištu („Narodne novine“, 20/18, 115/18, 98/19 i 57/22), u daljnjem tekstu: Zakon) prije donošenja Državnog plana prostornog razvoja, prostornog plana županije, odnosno Grada Zagreba, prostornih planova područja posebnih obilježja, prostornog plana velikoga grada, grada, odnosno općine, nositelj izrade, dužan je pribaviti zahtjeve i mišljenje nadležnog javno pravnog tijela (Ministarstva poljoprivrede).

Člankom 29. stavkom 1. i 2. Zakona, uređeno je da se poljoprivrednim zemljištem u vlasništvu države raspolaže na temelju Programa raspolaganja poljoprivrednim zemljištem u vlasništvu Republike Hrvatske (u daljnjem tekstu: Program), odnosno člankom 30. stavka 1. Zakona propisano je da se Programom raspolaganja poljoprivrednim zemljištem u vlasništvu države (u daljnjem tekstu: Program) mogu jednokratno planirati površine poljoprivrednog zemljišta u vlasništvu države za ostale namjene maksimalno do 5% ukupne površine poljoprivrednog zemljišta na području općine ili grada.

Temeljem članka 22. stavak 3. Zakona, sunčane elektrane **ne mogu** se postavljati na osobito vrijednom obradivom (P1) i vrijednom obradivom (P2) poljoprivrednom zemljištu, a izuzetak čine sunčane elektrane koje se postavljaju na građevine poljoprivredne djelatnosti i prerade poljoprivrednih proizvoda, koje se nalaze na navedenom zemljištu.

III. ID PPUO PODTUREN

Obrazloženje – Evidencija postupka izrade i donošenja ID PPUO

Nadalje, prostornim planom Općine Podturen površine poljoprivrednog zemljišta u vlasništvu države **ne mogu** se uvrstiti u građevinsko područje sve dok se ne donese **Program** uz suglasnost Ministarstva poljoprivrede.

Zakonom je ograničeno proširenje građevinskog područja na osobito vrijedno obradivo (P1) i vrijedno obradivo (P2) poljoprivredno zemljište izvan granica građevinskog područja, osim za namjene navedene u članku 22. stavku 3. Zakona. U skladu sa navedenim, ukoliko se planira proširenje građevinskog područja na najvrijednije poljoprivredno zemljište (P1 i P2 kategorije) isto je potrebno obrazložiti.

Sukladno navedenom, kod podnošenja zahtjeva za mišljenjem na prijedlog prostornog plana Ministarstvu poljoprivrede, potrebno je priložiti:

1. Prijedlog Prostornog plana Općine Podturen u elektronskom obliku (STICK),
2. Očitovanje Općine Podturen o usklađenosti Prijedloga Prostornog plana sa Programom raspolaganja poljoprivrednim zemljištem u vlasništvu države odnosno da li je poljoprivredno zemljište koje se prenamjenjuje obuhvaćeno nekim od oblika raspolaganja/odnosno kategorijom raspolaganja za ostale namjene.
3. Kartografske prikaze promjene namjene poljoprivrednog zemljišta u odnosu na postojeće stanje, odnosno iskaza povećanja i/ili smanjenja površina poljoprivrednog zemljišta.
4. Prikaz površina/katastarskih čestica na koje se proširuje građevinsko područje odnosno površina/katastarskih čestica koje se izuzimaju iz građevinskog područja u tablici 1.

Tablica 1.

NASELJE	BROJ KATASTARSKE ČESTICE/ k.o.	POVRŠINA	KULTURA	VLASNIŠTVO Privatno/ državno	NAMJENA i BONITET

P.O. MINISTRICE
RAVNATELJICA

Sandra Zokić, prof.



III. ID PPUO PODTUREN
Obrazloženje – Evidencija postupka izrade i donošenja ID PPUO



REPUBLIKA HRVATSKA
MEĐIMURSKA ŽUPANIJA



OPĆINA PODTUREN
OPĆINSKI NAČELNIK

KLASA: 350-02/23-01/04
URBROJ: 2109-13-02-24-51
Podturen, 22.05.2024.

Na temelju članka 95. stavak 2. i članka 96. stavak 3. Zakona o prostornom uređenju („Narodne novine“ broj 153/13, 65/17, 114/18, 39/19 i 98/19), članka 59. stavka 2. Zakona o izmjenama i dopunama Zakona o prostornom uređenju („Narodne novine“ broj 67/23), te članka 40. Statuta Općine Podturen („Službeni glasnik Međimurske županije“ broj 8/21), načelnik Općine Podturen donosi:

ZAKLJUČAK

o utvrđivanju Prijedloga III. izmjena i dopuna Prostornog plana uređenja Općine Podturen za javnu raspravu

I.

Prijedlog III. izmjena i dopuna Prostornog plana uređenja Općine Podturen utvrđuje se za javnu raspravu temeljem

- elaborata Nacrta prijedloga III. izmjena i dopuna Prostornog plana uređenja Općine Podturen izrađenog u svibnju 2024. godine od t.d. Urbia d.o.o. Čakovec, pod brojem PPUO - 01/2024, koji je prilog ovom Zaključku
- izmjena i dopuna kojima se dodatno utvrđuje proširenje građevinskog područja naselja Podturen za poslovnu namjenu na područje topografskog naziva „Slokonjiva“ između županijske ceste ŽC 2003 i kanala Zaloka, južno od površine UPOV Podturen, te se prema tome trebaju prilagoditi grafički i tekstualni dijelovi Plana.

II.

Javna rasprava će trajati od 27.05.2024. do 07.06.2024. godine.

Javni uvid u II. izmjene i dopune Prostornog plana uređenja Općine Podturen moći će se izvršiti za vrijeme trajanja javne rasprave u prostorijama Općine Podturen, I. Gršćića 5, 40317

III. ID PPUO PODTUREN

Obrazloženje – Evidencija postupka izrade i donošenja ID PPUO

Podturen svakog radnog dana u uredovno radno vrijeme i na mrežnim stranicama Općine <https://opcina-podturen.hr/>

III.

Javno izlaganje organizirat će se u prostorijama Općine Podturen, I. Grščića 5, 40317 Podturen, 03.06.2024. s početkom u 13.00 sati.

IV.

Primjedbe i prijedlozi na Prijedlog III. izmjena i dopuna Prostornog plana uređenja Općine Podturen sudionici mogu davati tijekom javne rasprave, zaključno sa zadnjim danom javne rasprave i to na sljedeći način:

- postavljanjem pitanja tijekom javnog izlaganja o predloženim rješenjima,
- davanjem prijedloga i primjedbi u zapisnik za vrijeme izlaganja,
- upućivanjem pisanih prijedloga i primjedbi Općini.

Prijedlozi i primjedbe koje nisu dostavljene u roku ili nisu čitljivo napisani, ne mogu se uzeti u obzir u pripremi Izvješća o javnoj raspravi.

V.

Obavijest o javnoj raspravi o Prijedlogu III. izmjena i dopuna Prostornog plana uređenja Općine Podturen objavit će se u lokalnom tisku, na mrežnim stranicama Općine i na mrežnim stranicama Ministarstva prostornoga uređenja, graditeljstva i državne imovine <https://mpgi.gov.hr/>.

OPĆINSKI NAČELNIK:

Perica Hajdarić, mag.ing.mech.



28. 05. 2024. 08:43

JAVNA RASPRAVE o Prijedlogu III. izmjena i dopuna Prostornog plana uređenja Općine Podturen

JAVNA RASPRAVE o Prijedlogu III. izmjena i dopuna Prostornog plana uređenja Općine Podturen

Na temelju članka 96. stavka 3. Zakona o prostornom uređenju („Narodne novine“ broj 153/13,65/17, 114/18, 39/19, 8/19), članka 59. stavka 2. Zakona o izmjenama i dopunama Zakona o prostornom uređenju („Narodne novine“ broj 67/23) i Zaključka općinskog načelnika Općine Podturen, KLASA: 350-02/23-01/04, URBROJ: 2109-13-02-24-51 od 22.05.2024., objavljuje održavanje

JAVNE RASPRAVE o Prijedlogu III. izmjena i dopuna Prostornog plana uređenja Općine Podturen

III. IZMJENA I DOPUNA PROSTORNOG PLANA UREĐENJA OPĆINE PODTUREN - DOKUMENTACIJA

III. ID PPUO PODTUREN

Obrazloženje – Evidencija postupka izrade i donošenja ID PPUO

28. 05. 2024. 08:40

Ministarstvo graditeljstva i prostornoga uređenja - Informacije o javnim raspravama



REPUBLIKA HRVATSKA
Ministarstvo prostornoga uređenja,
graditeljstva i državne imovine

Naslovnica > O Ministarstvu > Djelokrug > Prostorno uređenje > Prostorni planovi > Informacije o planovima u izradi > Informacije o javnim raspravama >

Informacije o javnim raspravama

27.05.2024. - Informacija o javnoj raspravi o Prijedlogu izmjena i dopuna Prostornog plana uređenja Općine Cista Provo

(/UserDocsImages//dokumenti/Prostorno/Planovi/Rasprave//27.5.2024.Cista.Provo.pdf)

27.05.2024. | pdf (170kb)

24.05.2024. - Informacija o javnoj raspravi o Prijedlogu III. Izmjena i dopuna prostornog plana uređenja Općine Žminj

(/UserDocsImages//dokumenti/Prostorno/Planovi/Rasprave//24.5.2024.Zminj.pdf)

24.05.2024. | pdf (184kb)

24.05.2024. - Informacija o javnoj raspravi o Prijedlogu III. izmjena i dopuna Prostornog plana uređenja Općine Podturen

(/UserDocsImages//dokumenti/Prostorno/Planovi/Rasprave//24.5.2024.Podturen.pdf)

24.05.2024. | pdf (329kb)

23.05.2024. - Ispravak informacije o javnoj raspravi o Prijedlogu Izmjena i dopuna Prostornog plana uređenja Općine Sali

(/UserDocsImages//dokumenti/Prostorno/Planovi/Rasprave//23.5.2024.Sali.ispravak.pdf)

23.05.2024. | pdf (97kb)

22.05.2024. - Informacija o javnoj raspravi o Prijedlogu Izmjena i dopuna Urbanističkog plana uređenja St. Dente (T1,T2,T3 – TRP 3) – južni dio, Općina Tar-Vabriga-Torre-Abrega

(/UserDocsImages//dokumenti/Prostorno/Planovi/Rasprave//22.5.2024.Tar.pdf)

22.05.2024. | pdf (76kb)

21.05.2024. - Informacija o javnoj raspravi o Prijedlogu Izmjena i dopuna Prostornog plana uređenja Općine Tar-Vabriga-Torre-Abrega

(/UserDocsImages//dokumenti/Prostorno/Planovi/Rasprave//21.5.2024.Tar.pdf)

21.05.2024. | pdf (74kb)



PRIJEDLOG ZA JAVNU RASPRAVU
III. IZMJENE I DOPUNE PROSTORNOG PLANA UREĐENJA
OPĆINE PODTUREN

SAŽETAK ZA JAVNOST

III. izmjene i dopune Prostornog plana uređenja Općine Podturen pokrenute su Odlukom o izradi Prostornog plana uređenja Općine Podturen, usvojenom na 20. sjednici Općinskog vijeća, od 11.12.2023.

Odluka je objavljena u „Službenom glasniku Međimurske županije“ broj 28/23.

Izmjene i dopune Prostornog plana uređenja Općine Podturen pokrenute su temeljem usvojenog Zaključka Općinskog vijeća Općine Podturen KLASA: 350-01/23-01/01, URBROJ: 2109-13-02-23-02, od 16. veljače 2023. o prihvatanju Izvješća načelnika o zaključcima stručne analize zaprimljenih inicijativa i drugim razlozima osnovanosti pokretanja postupka izrade III. izmjena i dopuna Prostornog plana uređenja Općine Podturen, KLASA: 350-02/23-01/01, URBROJ: 2109-13-02-23-01, od 06. veljače 2023.

Sadržaj Izmjena i dopuna proizlazi iz inicijativa sadržanih u gore navedenom Zaključku načelnika, uz uvjet da se analizom utvrdi da iste nisu suprotne Prostornom planu Međimurske županije, Zakonu o prostorom uređenju, kao niti drugim propisima i posebnim zahtjevima javnopravnih tijela i osoba koje su sudionici u izradi Izmjena i dopuna Prostornog plana.

Utvrđena je potreba za cjelovitom revizijom odredbi za provedbu Prostornog plana uređenja Općine, kao i izrada svih novih kartografskih prikaza Prostornog plana.

Značajan dio izmjena i dopuna odnose se na omogućavanje provedbe općinskih projekata izgradnje društvene infrastrukture, kao i razvoja kulture i sporta u Općini.

Programska polazišta utvrđena su drugim aktima Općine, a sukladna su načelima prostornog i općeg gospodarskog razvoja Općine.

Grafičke izmjene i dopune predviđene su na ažurnim digitalnim katastarskim podlogama Državne geodetske uprave, u važećem koordinatnom sustavu.

Nadalje će se koristiti kartografski prikazi iz III. izmjena i dopuna PPUO, koji ujedno čine i pročišćeni grafički dio Prostornog plana uređenja Općine.

Kartografski prikazi se u ovim, III. izmjenama dopunama PPUO prvi puta izrađuju na digitalnim podlogama Državne geodetske (DGU) izrađenim u HTRS96/TM koordinatnom sustavu (projekciji).

Iz tog razloga je izmijenjena i površina Općine na način da joj sada površina (izmijenjeno prema digitalnim podlogama) iznosi 3.185, 6282 ha, odnosno cca 31,86 km².

U grafičkim prikazima se mijenja sljedeće:

- revidiraju se građevinska područja svih naselja i to kako u smislu granica građevinskih područja naselja, tako i namjena i izgrađenosti unutar samih naselja, prvenstveno s naglaskom na razvoj javnih i društvenih, te sportsko – rekreacijskih i turističkih sadržaja
- revidiraju se površine izvan građevinskih područja sukladno izmjenama iz prethodne alineje i u međuvremenu usvojenim II izmjenama i dopunama Međimurske županije, prvenstveno na način da se sva gradnja usmjerava unutar građevinskih područja
- ukida se mogućnost gradnje novih farmi izvan građevinskih područja, ali se dozvoljava dogradnja i rekonstrukcija dvaju postojećih – za mliječno govedarstvo u Novakovcu i za svinjogojstvo u Podturnu, do uobičajeno dozvoljenih kapaciteta
- revidira se stanje infrastrukture
- površine zaštićene prirode i ekološke mreže se usklađuju s Planom upravljanja regionalnim parkom „Mura – Drava“ (PU 007 „Mura – Drava“), usvojenim krajem 2023.
- revidira se popis kulturnih dobara.

Površina građevinskih područja naselja ovim III. ID PPUO se povećava za cca 4,55 ha. Izvršena je revizija izgrađenosti i namjena unutar građevinskih područja naselja.

III. ID PPUO PODTUREN

Obrazloženje – Evidencija postupka izrade i donošenja ID PPUO

Površine IGPIN su dijelom smanjene, prema utvrđenom stanju korištenja:

- gospodarske namjene:
 - ugostiteljsko – turistička /oznaka T4/ - uz cestu Sivica - Podturen
- sportsko – rekreacijske namjene:
 - za lovstvo /oznaka R6/ sjeveroistočno od Novakovca
 - za sportski ribolov i rekreaciju /oznaka R9/ - sjeverno od Podturna.

Nova IGPIN se ne planiraju.

Područje reciklažnog dvorišta za građevinski otpad je uključeno u GPN Ferketinca, a groblje u Sivici je iskazano kao IDGPN.

Građevine i zahvati planirani izvan građevinskih područja:

- promet i infrastruktura:
 - zahvati na UPOV Podturen, unutar površine utvrđene za tu namjenu /oznaka IS1/
 - nova moguća cestovna infrastruktura, uključujući i granične prijelaze na istoj
- za turizam, predviđeno točkasto s manjim intervencijama u prostoru:
 - skela na Muri /oznaka T6/ na 3 postojeće lokacije – Miklavc, Podturen i Novakovec
 - mlin /oznaka T7/ - rekonstrukcija murskih mlinova – 2 planirana na Muri – uz skele Miklavc i Novakovec.

Osim navedenog je moguća je djelatnost poljoprivrede, šumarstva, lovstva i eksploatacije ugljika i geotermalnih voda za energetske svrhe.

Usvajanjem Odluke o donošenju III. ID PPUO Podturen predviđa se istovremeno stavljanje izvan snage svih prostornih planova uži područja na općinskom području:

1. Detaljni plan uređenja sportsko – rekreacijskog centra Novakovec („Službeni glasnik Međimurske županije“ broj 3/03)
2. Detaljni plan uređenja „Mali vrti“ u Novakovcu („Službeni glasnik Međimurske županije“ broj 29/10, 15/18)
3. Detaljni plan uređenja izdvojenog građevinskog područja naselja Podturen – romskog naselja Lončarevo („Službeni glasnik Međimurske županije“ broj 12/05, 29/10)
4. Detaljni plan uređenja gospodarske zone u Podturnu („Službeni glasnik Međimurske županije“ broj 6/10, 2/23)
5. Detaljni plan uređenja Poslovne zone u Sivici („Službeni glasnik Međimurske županije“ broj 13/04)
6. Detaljni plan uređenja Poslovne zone u Sivici – II. faza („Službeni glasnik Međimurske županije“ broj 4/10)
7. Detaljni plan uređenja centra u naselju Sivica („Službeni glasnik Međimurske županije“ broj 20/06).

Radi promjene namjene u III. ID PPUO – DPU iz točka 1., 2., 3., 5. i 7. pri čemu su DPU iz točaka 3., 5. i 7. praktično realizirani, DPU iz točke 1. dijelom realiziran (u rekreacijskoj namjeni), a DPU iz točke 2. se, radi protivljenja stanovnika, utvrđuje kao nemogući za realizaciju.

Radi promjene područja obuhvata zone u III. ID PPUO i već pokrenute realizacije sunčane elektrane – DPU iz točke 4. će se nadalje provoditi neposrednom primjenom PPUO.

Radi isključenja dijela područja izvan GP naselja, prema Programu raspolaganja poljoprivrednim zemljištem u vlasništvu Republike Hrvatske za Općinu Podturen, DPU iz točke 5. nadalje nije primjenljiv.

Prema III. ID PPUO se kao neuređena i neizgrađena građevinska područja s obvezom izrade urbanističkog plana uređenja prema Zakonu o prostornom uređenju utvrđuju:

- područje Zaloka - istok u Podturnu
- područje nove poslovne zone u Podturnu, na topografskoj lokaciji Slokonjiva
- područje „Pod Štuk“ u Miklavcu.

III. ID PPUO PODTUREN

Obrazloženje – Evidencija postupka izrade i donošenja ID PPUO

Javna rasprava o prijedlogu Izmjena i dopuna Prostornog plana će trajati **od 27.05.2024. do 07.06.2024. godine.**

Javni uvid u prijedlog Izmjena i dopuna Prostornog plana moći će se izvršiti za vrijeme trajanja javne rasprave prostorijama Općine Podturen, I. Grščića 5, 40317 Podturen **svakog radnog dana u uredovno radno vrijeme**, kao i na mrežnim stranicama Općine Podturen na sljedećoj poveznici:

<https://opcina-podturen.hr/>

Javno izlaganje stručnog izrađivača o prijedlogu Izmjena i dopuna Prostornog plana održat će se u prostorijama Općine Podturen, I. Grščića 5, Podturen, dana **03.06.2024. (ponedjeljak) s početkom u 13.00 sati.**

Primjedbe i prijedloge na prijedlog Izmjena i dopuna Prostornog plana, sudionici mogu davati tijekom javne rasprave, zaključno sa zadnjim danom javne rasprave 07.06.2024. godine i to na sljedeći način:

- postavljanjem pitanja tijekom javnog izlaganja o predloženim rješenjima
- davanjem prijedloga i primjedbi u zapisnik za vrijeme izlaganja,
- upućivanjem pisanih prijedloga i primjedbi Općini na gore navedenu adresu.

Prijedlozi i primjedbe koji nisu dostavljeni u roku ili nisu čitljivo napisani, ne moraju se uzeti u obzir u pripremi Izvješća o javnoj raspravi.

Podnositelji trebaju na podnesku navesti adresu za dostavu odgovora.

za izrađivača III. ID PPUO
Vesna Makovec, dipl.ing.arh.





REPUBLIKA HRVATSKA
MEĐIMURSKA ŽUPANIJA



OPĆINA PODTUREN
JEDINSTVENI UPRAVNI ODJEL

KLASA: 350-02/23-01/04
URBROJ: 2109-13-03-24-98
Podturen, 12.06.2024.

IZVJEŠĆE O JAVNOJ RASPRAVI

III. IZMJENE I DOPUNE PROSTORNOG PLANA UREĐENJA OPĆINE PODTUREN

SADRŽAJ:

1. PODACI IZ OBJAVE JAVNE RASPRAVE

2. POPIS SUDIONIKA U JAVNOJ RASPRAVI KOJI SU POZVANI POSEBNOM OBAVIJESTI O JAVNOJ RASPRAVI

3. POPIS SUDIONIKA U JAVNOJ RASPRAVI, OPIS MIŠLJENJA, PRIJEDLOGA I PRIMJEDBI NA PRIJEDLOG III. IZMJENA I DOPUNA PROSTORNOG PLANA UREĐENJA OPĆINE PODTUREN – ODREĐENJE O NJIHOVU PRIHVAĆANJU, DJELOMIČNOM PRIHVAĆANJU ILI ODBIJANJU

4. AKTI I DRUGI DOKAZI

- Zaključak o utvrđivanju prijedloga za javnu raspravu
- Objava javne rasprave u lokalnom tisku s dokazima objave
- Preslika objave s mrežnih stranica Ministarstva prostornoga uređenja, graditeljstva i državne imovine
- Preslika objave s mrežnih stranica Općine Podturen
- Zapisnik o javnom izlaganju s popisom prisutnih

1. PODACI IZ OBJAVE JAVNE RASPRAVE



REPUBLIKA HRVATSKA
MEĐIMURSKA ŽUPANIJA



OPĆINA PODTUREN
JEDINSTVENI UPRAVNI ODJEL

KLASA: 350-02/23-01/04
URBROJ: 2109-13-03-24-52
Podturen, 22.05.2024.

Na temelju članka 96. stavka 3. Zakona o prostornom uređenju („Narodne novine“ broj 153/13, 65/17, 114/18, 39/19, 8/19), članka 59. stavka 2. Zakona o izmjenama i dopunama Zakona o prostornom uređenju („Narodne novine“ broj 67/23) i Zaključka općinskog načelnika Općine Podturen, KLASA: 350-02/23-01/04, URBROJ: 2109-13-02-24-51 od 22.05.2024., objavljuje održavanje

JAVNE RASPRAVE

o Prijedlogu III. izmjena i dopuna Prostornog plana uređenja Općine Podturen

III. izmjene i dopune Prostornog plana uređenja Općine Podturen (u daljnjem tekstu: Izmjene i dopune Prostornog plana) se temeljem članka 59. stavka 2. Zakona o izmjenama i dopunama Zakona o prostornom uređenju („Narodne novine“ broj 67/23) izrađuju i donose prema Zakonu o prostornom uređenju („Narodne novine“ broj 153/13, 65/17, 114/18, 39/19, 98/19).

Javna rasprava o prijedlogu Izmjena i dopuna Prostornog plana će trajati od 27.05.2024. do 07.06.2024. godine, a objavljuje se:

- u lokalnim tjednim novinama
- na mrežnim stranicama Općine
- na mrežnim stranicama Ministarstva prostornoga uređenja, graditeljstva i državne imovine.

Javni uvid u prijedlog Izmjena i dopuna Prostornog plana moći će se izvršiti za vrijeme trajanja javne rasprave prostorijama Općine Podturen, I. Gršćića 5, 40317 Podturen svakog radnog dana u uredovno radno vrijeme, kao i na mrežnim stranicama Općine na poveznici: <https://opcina-podturen.hr/>

Javno izlaganje stručnog izrađivača o prijedlogu Izmjena i dopuna Prostornog plana održat će se u prostorijama Općine Podturen, I. Gršćića 5, Podturen, dana 03.06.2024. (ponedjeljak) s početkom u 13.00 sati.

Primjedbe i prijedloge na prijedlog Izmjena i dopuna Prostornog plana, sudionici mogu davati tijekom javne rasprave, zaključno sa zadnjim danom javne rasprave 07.06.2024. godine i to na slijedeći način:

- postavljanjem pitanja tijekom javnog izlaganja o predloženim rješenjima

- davanjem prijedloga i primjedbi u zapisnik za vrijeme izlaganja,
- upućivanjem pisanih prijedloga i primjedbi Općini na gore navedenu adresu.

Prijedlozi i primjedbe koji nisu dostavljeni u roku ili nisu čitljivo napisani, ne moraju se uzeti u obzir u pripremi Izvješća o javnoj raspravi.

Podnositelji trebaju na podnesku navesti adresu za dostavu odgovora.

Pročelnica Jedinственог управног одјела:
Ruža Smitran, dipl.oec.



**2. POPIS SUDIONIKA U JAVNOJ RASPRAVI KOJI SU POZVANI POSEBNOM
OBAVIJESTI O JAVNOJ RASPRAVI**

PPUO OPĆINA POBREN - DOK. POZIV 22.05.2024.

IME / Naziv pravne osobe	PREZIME	OIB	Poštanski broj	Mjesto	Ulica	Kućni broj
HRVATSKE VODE			42000 VARAŽDIN		MEDIMURSKA	26 B
HEP D.O.O. ELEKTRA			40000 ČAKOVEC		ŽRTAVA FAŠIZMA	2
MEDIMURSKA ŽUPANIJA	UPR. ODJEL ZA PR.UREĐEN		40000 ČAKOVEC		R.BOŠKOVIĆA	2
ZUPANIJSKA UPRAVA	ZA CESTE		40000 ČAKOVEC		MIHOVLJANSKA	70
MEDIMURSKA ŽUPANIJA	ZAVOD ZA PROSTORNO		40000 ČAKOVEC		R.BOŠKOVIĆA	2
MIN.GOSPODARSTVA I OD SEKTOR ZA RUDARSTVO			10000 ZAGREB		UL.GRAĐA VUKOVARA	78
MINISTARTVO POLJOPRIVNI UPRAVA ZA POLJOP.ZEMLJ			10000 ZAGREB		UL.GRAĐA VUKOVARA	78
MEDIMURSKIE VODE			40000 ČAKOVEC		MATICE HRVATSKE	10
MEDIMURJE PLIN			40000 ČAKOVEC		OBRTNIČKA	4
MINISTARTSTVO KULTURE KONZEVATORSKI ODJEL			42000 VARAŽDIN		IVANA GUNDULIĆA	2
HAKOM			10000 ZAGREB		R.F.MIHANOVIĆA	10
JANAF			10000 ZAGREB		MIRAMARSKA CESTA	34
MINIST.PROSTORNOGA UPR.ADRŽAVNE IMOVIN			10000 ZAGREB		IVANA DEŽMANA	10
HRVATSKE AUTOCESTE			10000 ZAGREB		ŠIROLINA	4
PLINACRO			10000 ZAGREB		SAVSKA CESTA	88
MEDIMURSKA PRIRODA			40315 MURSKO SREDIŠĆE		TRG MEDIMURSKE PRIROD	1
MIN.UNUTARNJIH POSLOV			40000 ČAKOVEC		ZRINSKO-FRANKOPANSK/	10
OPĆINA VRATIŠINEC			40316 VRATIŠINEC		DR.VINKA ŽGANCA	2
GRAD ČAKOVEC			40000 ČAKOVEC		KRALJA TOMISLAVA	15
OPĆINA BELICA			40319 BELICA		KRALJA TOMISLAVA	10
GRAD MURSKO SREDIŠĆE			40315 MURSKO SREDIŠĆE		TRG BANA JOSIPA JELAČIĆ	10
OPĆINA DEKANOVEC			40318 DEKANOVEC		FLORIJANA ANDRAŠEĆA	41

INA INDUSTRIJA NAFTE	10000	ZAGREB	10
HRVATSKE CESTE	10000	ZAGREB	3
HRVATSKE ŠUME	48000	KOPRIVNICA	28
HRVATSKE VODE	10000	ZAGREB	220
HOPS	10000	ZAGREB	4
AGENCIJA ZA UGLJIKOVU	10000	ZAGREB	24
HEP SEKTOR ZA STRATEGIJ RAZVOJ	10000	ZAGREB	37
MIN. UNUTARNJIH POSLOV SLUŽBA CZ ČAKOVEC	40000	ČAKOVEC	9
AVENIJA VEČESLAVA HOL			
VONČININA			
IVANA MEŠTROVIĆA			
ULICA GRADA VUKOVARA			
KUPSKA			
MIRAMARSKA			
ULICA GRADA VUKOVARA			
ZRINSKO-FRANKOPANSKA			

MO. VJEĆE
 MO. POSREDOVANJE
 MO. KONTAKT
 MO. POKUP
 MO. FERKETIĆ
 MO. ČELIĆ

3. POPIS SUDIONIKA U JAVNOJ RASPRAVI, OPIS MIŠLJENJA, PRIJEDLOGA I PRIMJEDBI NA PRIJEDLOG III. IZMJENA I DOPUNA PROSTORNOG PLANA UREĐENJA OPĆINE PODTUREN – ODREĐENJE O NJIHOVU PRIHVAĆANJU, DJELOMIČNOM PRIHVAĆANJU ILI ODBIJANJU

R. BR.	PODNOŠITELJ PRIMJEDBE / PRIJEDLOGA / MIŠLJENJA	SUDJELOVANJE JAVNOPRAVNOG TIJELA U POSTUPKU PREMA ČL. 90. I 101. ZPU	PRIHVAĆANJE / NEPRIHVAĆANJE PRIMJEDBE ILI PRIJEDLOGA	SAŽETAK ZAHTJEVA, PRIMJEDBE ILI PRIJEDLOGA	OBRAZLOŽENJE
1.	Ministarstvo gospodarstva i održivog razvoja, Uprava za industriju, poduzetništvo i obrt, Sektor za rudarstvo, Ulica grada Vukovara 78, Zagreb KLASA: 350-02/23-01/04 URBROJ: 2109-13-03-24-90 Zaprimljeno: 31.05.2024.	Na temelju upita nositelja izrade Plana, zahtjev javnogpravnog tijela zaprimljen u Općini 16.01.2024. Mišljenje prema članku 101. stavcima 1. i 5. Zakona o prostornom uređenju.	Nema primjedbi na prijedlog Plana.	U okviru nadležnosti javnogpravnog tijela daje se pozitivno mišljenje na plansko rješenje.	
2.	INA d.d. Istraživanje i proizvodnja nafte i plina KLASA: 350-02/23-01/04 URBROJ: 2109-13-03-24-92 Zaprimljeno: 05.06.2024.	Na temelju upita nositelja izrade Plana, zahtjev javnogpravnog tijela zaprimljen u Općini 13.01.2024. Mišljenje prema članku 101. stavcima 1. i 5. Zakona o prostornom uređenju.	Nema primjedbi na prijedlog Plana.	U okviru nadležnosti javnogpravnog tijela daje se pozitivno mišljenje na plansko rješenje.	
3.	Hrvatske šume d.o.o., Uprava šuma podružnica Koprivnica KLASA: 350-02/23-01/04 URBROJ: 2109-13-03-24-94 Zaprimljeno: 05.06.2024.	Na temelju upita nositelja izrade Plana, zahtjev javnogpravnog tijela zaprimljen u Općini 23.01.2024. Mišljenje prema članku 101. stavcima 1. i 5. Zakona o prostornom uređenju.	Nema primjedbi na prijedlog Plana	U okviru nadležnosti javnogpravnog tijela daje se pozitivno mišljenje na plansko rješenje.	

4.	HAKOM - Hrvatska regulatorna agencija za mrežne djelatnosti, Ulica R. F. Mihanovića 9, Zagreb KLASA: 350-02/23-01/04 URBROJ: 2109-13-03-24-95 Zaprimljeno: 05.06.2024.	Na temelju upita nositelja izrade Plana, zahtjev javnogpravnog tijela zaprimljen u Općini 31.01.2024. Mišljenje prema članku 101. stavcima 1. i 5. Zakona o prostornom uređenju.	4.1. Primjedba se usvaja.	Primjedba se odnosi na čl. 147. st. 1. u kojem je planira postepena zamjena zračne EKI podzemnom kabelskom kanalizacijom.	Primjedba se usvaja u smislu da će se izraz „potrebno je“ zamijeniti izrazom „preporuča se“.
			4.2. Primjedba se ne usvaja.	Traži se ukidanje odredbe kojom je zabranjeno postavljati uređaje EKI na sakralne građevine kao i na zgrade koje su od tih sakralnih zgrada udaljene do 30,0 m, i to s obrazloženjem da nema opasnosti od zračenja.	Ovdje se ne radi o mjeri zdravstvene zaštite nego o estetskom kriteriju. Nije dozvoljeno postavljati niti uređaje druge infrastrukture na sakralne građevine, kao ni prometne znakove. Tako da su u tom pogledu operatori EKI u istoj poziciji kao i drugi operatori.
			4.3. Primjedba nije osnovana.	Traži se da se primjeni čl. 13. Uredbe o mjerilima razvoja elektroničke komunikacijske infrastrukture i druge povezne opreme (NN br. 131/12, 92/15, 10/21)	Uredba je primijenjena. Primjena uredbe ne znači da jedinica lokalne samouprave treba dozvoliti gradnju i postavu elektroničke komunikacijske infrastrukture i druge povezne opreme bilo gdje i bilo kako. Razvoj sve infrastrukture, pa i ove je PPUO omogućen, ali uz istovremenu zaštitu prepoznatih prirodnih, kulturno-povijesnih, ambijentalnih i estetskih vrijednosti prostora.
5.	NORDING d.o.o., Čakovec KLASA: 350-02/23-01/04 URBROJ: 2109-13-03-24-96 Zaprimljeno: 07.06.2024.		Primjedba se usvaja.	Traži se da se zgrada nogometnog kluba u Miklavcu utvrdi u namjeni sport i rekreacija, bez obzira što je dvojni objekt sa zgradom DVD.	

6.	Ministarstvo unutarnjih poslova, Ravnateljstvo civilne zaštite, Područni ured civilne zaštite Varaždin, Služba civilne zaštite Čakovec KLASA: 350-02/23-01/04 URBROJ: 2109-13-03-24-93 Zaprimljeno: 10.06.2024.	Na temelju upita nositelja izrade Plana, zahtjev javnopravnog tijela zaprimljen u Općini 05.02.2024. Mišljenje prema članku 101. stavcima 1. i 5. Zakona o prostornom uređenju.	Nema primjedbi na prijedlog Plana.	U okviru nadležnosti javnopravnog tijela daje se pozitivno mišljenje na plansko rješenje.	
7.	Ministarstvo unutarnjih poslova, Ravnateljstvo civilne zaštite, Područni ured civilne zaštite Varaždin, Služba civilne zaštite Čakovec, Odjel inspekcije KLASA: 350-02/23-01/04 URBROJ: 2109-13-03-24-97 Zaprimljeno: 10.06.2024.	Na temelju upita nositelja izrade Plana, zahtjev javnopravnog tijela nije zaprimljen. Mišljenje prema članku 101. stavcima 1. i 5. Zakona o prostornom uređenju.	Nema primjedbi na prijedlog Plana.	Ponovljen zahtjev s početka postupka izrade ID PPUO u sklopu kojeg nema očitovanja o sadržaju prijedloga ID PPUO.	

za stručnog izrađivača Urbia d.o.o.

Vesna Makovec, dipl.ing.arh



za Nositelja izrade ID PPUO

Ruža Šmitran, dipl.oec.



**PRESLIKE PODNESAKA - MIŠLJENJA, PRIJEDLOGA, PRIMJEDBI I DRUGO
NA PRIJEDLOG PROSTORNOG PLANA**

Ruža Šmitran

Pošiljatelj: rudarstvo@MINGOR <rudarstvo@mingor.hr>
Poslano: 29. svibnja 2024, 14:53
Primatelj: procelnica@opcina-podturen.hr
Kopija: Krasić, Dragan
Predmet: Prijedlog III. izmjena i dopuna Prostornog plana uređenja Općine Podturen

KLASA: 310-01/24-03/149
URBROJ: 517-06-2-24-2

Zagreb, 29. svibnja 2024. godine

MEDIMURSKA ŽUPANIJA OPĆINA PODTUREN	
Primljeno: 29. 05. 2024.	
Klasifikacijska oznaka	Prg. led.
350-02/23-01/04	
Urudžbeni broj	Vrij.

SLUŽBENA ZABILJEŠKA**MEDIMURSKA ŽUPANIJA****Općina Podturen**

Jedinstveni upravni odjel

e-pošta: procelnica@opcina-podturen.hr

PREDMET: POZIV JAVNOPRAVNIM TIJELIMA NA JAVNU RASPRAVU

Prijedlog III. izmjena i dopuna Prostornog plana uređenja Općine Podturen
- očitovanje, dostavlja se

Veza: vaš dopis, KLASA: 350-02/23-01/04; URBROJ: 2109-13-03-24-54, od 22. svibnja 2024. godine, zaprimljen u Ministarstvu gospodarstva 27. svibnja 2024. godine

Poštovani,

obavljenim uvidom u vaš dopis, KLASA: 350-02/23-01/04; URBROJ: 2109-13-03-24-54, od 22. svibnja 2024. godine, očitujemo se da su traženi podaci iz nadležnosti Sektora za rudarstvo javno dostupni putem mrežne poveznice <https://jisms.gospodarstvo.gov.hr>. Podaci se osvježavaju dnevno.

S poštovanjem,



REPUBLIKA HRVATSKA
Ministarstvo gospodarstva
i održivog razvoja

Pravna za industriju, poduzetništvo i obrt
Sektor za rudarstvo



Istraživanje i proizvodnja nafte i plina

Upravljanje projektima i ishođenje dozvola IPNP

Ishođenje dozvola IPNP

Av. V. Holjevca 10
10 020 ZagrebMEĐIMURSKA ŽUPANIJA
OPĆINA PODTUREN

5 00 9 024
590-02/23-07/04
02

REPUBLIKA HRVATSKA
MEĐIMURSKA ŽUPANIJA
OPĆINA PODTUREN
Jedinstveni upravni odjel

Naš znak-Re: 001/50457184/28-05-24/895-309/MC

I. Gršćića 5
40 317 Podturen

Datum - Date: 28. svibnja 2024.

PREDMET: III. IZMJENE I DOPUNE PROSTORNOG PLANA UREĐENJA OPĆINE PODTUREN
- mišljenje u prilog javnoj raspravi -

Na temelju Vašeg poziva (KLASA: 350-02/23-01/04, URBROJ: 2109-13-03-24-73 od 22. svibnja 2024. godine) na sudjelovanje u javnoj raspravi o Prijedlogu III. Izmjena i dopuna Prostornog plana uređenja Općine Podturen, dostavljamo Vam naše mišljenje.

Uvidom u materijale koji su objavljeni na službenoj web stranici Općine (www.opcina-podturen.hr), kao podloga za javnu raspravu o Prijedlogu III. Izmjena i dopuna Prostornog plana uređenja utvrđeno je da su naši zahtjevi (oznaka: 001/50457184/17-01-24/86-034/MC, od 18. siječnja 2024. godine) sastavni dio tekstualnog dijela Prijedloga plana, te da su u kartografskim prikazima navedeni i ucrtani naftno-rudarski objekti i postrojenja u nadležnosti INA d.d., Istraživanje i proizvodnja nafte i plina. Sukladno navedenom nemamo primjedbi i suglasni smo sa Prijedlogom III. Izmjena i dopuna Prostornog plana uređenja Općine Podturen.

S poštovanjem,

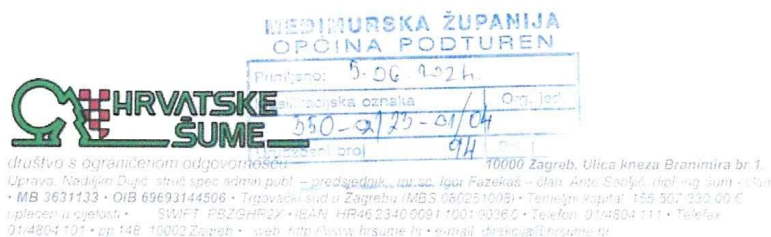
Ishođenje dozvola IPNP
Direktor

dr. sc. Zoran Čogelja

**Dostaviti:**

- Regija sjeverna Hrvatska, direktorica Željana Kljaić;
- Odgovorna voditeljica izvođenja naftno-rudarskih radova u IP „SZH-01“, Marina Mužina;
- Odgovorni voditelj NRR na EPU Zebanec, Vedran Majerus;
- Arhiva, ovdje.

INA, d.d.Avenija Večeslava Holjevca
10
10 002 Zagreb p.p. 555
Hrvatska – Croatia
BIC (SWIFT): INAHHR22
Telefon – Telephone
08001112Banka - Bank
Privedna banka Zagreb d.d.
Raiffeisenbank Austria d.d.
Zagrebacka banka d.d.
OTP banka d.d.
ErsteSteiermärkische Bank
d.d.
BANCA POPOLARE DI
SONDRIO
Hrvatska poštanska banka d.d.
UniCredit Bank Austria AGAdresa - Address
Radnička cesta 50, 10000 Zagreb
Magazinska cesta 69, 10000 Zagreb
Trg bana Josipa Jelačića 10, 10000
Zagreb
Domovinskog rata 61, 21000 Split
Jadranski trg 3a, 51000 Rijeka
Viale Immacolato XI n. 71, 22100
COMO
Jurišićeva ulica 4, 10000 Zagreb
Schottengasse 6-8, A-1010 WienIBAN broj - IBAN Number
HR92 2340 0091 1000 2290 2
HR70 2484 0081 1006 1948 3
HR62 2360 0001 1013 0359 5
HR96 2407 0001 1001 5214 9
HR34 2402 0061 1006 8111 4
IT41 0056 9610 9006 0817 340
(EUR)
HR64 2390 0011 1013 4019 7
AT21 1200 0528 4400 3466 (EUR)
AT91 1200 0528 4400 3467 (USD)Trgovački sud u Zagrebu
Commercial Court in Zagreb
MBS: 080000004
Uplaćen temeljni kapital – Paid capital
stock
1.200.000.000,00 EUR
Broj izdanih dionica / Nominalna
vrijednost
No. of issued shares / Nominal value
10.000.000 / 120.000 EUR
Matični broj – Reg. No. 3586243
OIB – 27756560625
PDV identifikacijski broj / VAT
identification number HR27756560625Predsjednik i članovi Uprave / President and members of the Management Board
Zluzsanna Eva Orsoly, Zsombor Márton, Károly Hazuga, Miroslav Skalički, Hrvije Šimović, Marin Zovko
Predsjednik Nadzornog odbora / President of the Supervisory Board: Damir Maujević



UPRAVA ŠUMA PODRUŽNICA KOPRIVNICA, I. MEŠTROVIĆA 28; KOPRIVNICA Tel.: 048/ 250 900 Fax: 048/ 250 963
KLASA: KC/23-01/547
URBROJ: 06-00-06/02-24-06

Koprivnica, 04. lipanj 2024. godina

REPUBLIKA HRVATSKA
MEDIMURSKA ŽUPANIJA
OPĆINA PODTUREN
Jedinstveni upravni odjel

Predmet: III. Izmjene i dopune PP uređenja Općine Podturen
- mišljenje, dostavlja se

Temeljem Vašeg poziva KLASA: 350-02/23-01/04, URBROJ: 2109-13-03-24-68 od 22. svibnja 2024. godine i prema dostupnoj dokumentaciji te usporedbom sa važećim šumskogospodarskim planovima za državne šume i sukladno odredbama članka 40. stavka 6. Zakona o šumama (NN 68/18,115/18.98/19,32/20,145/20. 36/24) nemamo primjedbe na prijedlog prostorno planske dokumentacije iz okvira naše nadležnosti.

S poštovanjem,

VODITELJ UPRAVE ŠUMA
PODRUŽNICA KOPRIVNICA:


Damir Felak, dipl. ing. šum.



Dostaviti:

1. Naslovu
2. Odjel za ekologiju i zaštitu šuma
3. Ministarstvo poljoprivrede, Ul. Grada Vukovara 78, Zagreb



KLASA: 350-05/24-01/55
URBROJ: 376-05-3-24-04
Zagreb, 27. svibnja 2024.

MEĐIMURSKA ŽUPANIJA OPĆINA PODTUREN	
Primljeno:	5.06.2024
Klasifikacijska oznaka	Org. jed.
350-05/24-01/55	
Uredbeni broj	95

Republika Hrvatska
Međimurska županija
Općina Podturen
Jedinstveni upravni odjel
Ivana Gršića 5
40317 Podturen

PREDMET: Općina Podturen

III. Izmjene i dopune Prostornog plana uređenja Općine Podturen
-mišljenje o usklađenosti konačnog prijedloga plana s utvrđenim
zahtjevima iz članka 90. ZOPU

Veza: Vaš dopis KLASA: 350-02/23-01/04, URBROJ: 2109-13-03-24-60, od 22. svibnja 2024.

Poštovani,

Hrvatska regulatorna agencija za mrežne djelatnosti (dalje: HAKOM) zaprimila je Vaš dopis kojim tražite da vam HAKOM izda prethodno mišljenje na konačni prijedlog *III. Izmjene i dopune Prostornog plana uređenja Općine Podturen* temeljem članka 59. st. (3) Zakona o elektroničkim komunikacijama (NN br. 76/22 i 14/24; dalje: ZEK) i članka 101. Zakona o prostornom uređenju (NN 153/13, 65/17, 114/18, 39/19, 98/19, 67/23).

Uvidom u konačni prijedlog *III. Izmjene i dopune Prostornog plana uređenja Općine Podturen* utvrđeno je da isti ne planira prostorno uređenje elektroničke komunikacijske infrastrukture i druge povezane opreme na način kako je to određeno i propisano Uredbom o mjerilima razvoja elektroničke komunikacijske infrastrukture i druge povezane opreme (NN br. 131/12, 92/15 i 10/21; dalje: Uredba). Slijedom navedenog dajemo vam **negativno** mišljenje.

Obrazloženje

Članak 147., stavak 1.: „Postojeću zračnu elektroničku komunikacijsku mrežu potrebno je postepeno zamijeniti sustavima zemaljske elektroničke komunikacijske infrastrukture smještene unutar podzemne kabelaške kanalizacije.“ Namjera izrađivača plana je jasna, ali treba imati na umu da je za preložene radove potrebno imati suglasnost vlasnika infrastrukture, odnosno operatora te je predmetni stavak potrebno nadopuniti u tom smislu.

Članak 148., stavak 5.: „Antenske uređaje nije dozvoljeno postavljati na sakralne građevine (pročelja, krovove i zvonike crkava i kapela), niti na zgrade koje su od sakralnih građevina udaljene manje od 30,0 m.“ U Republici Hrvatskoj (dalje: RH) mjere zaštite od elektromagnetskih polja propisuje Ministarstvo zdravstva Pravilnikom o zaštiti od elektromagnetskih polja (NN br. 146/14 i 31/19, dalje: Pravilnik Ministarstva zdravstva), a

HRVATSKA REGULATORNA AGENCIJA ZA MREŽNE DJELATNOSTI

Ulica Roberta Frangosa-Minanova 3, 10000 Zagreb OIB: 666048366 Tel: +385 (0)1 3607 300 Faks: +385 (0)1 3607 310 www.hakom.hr
IZVJEŠĆE O JAVNOJ RASPRAVI IZRAĐENO U SKLOPU S POSREDOVANJEM IZ OBLASTI POSREDOVANJA IZ OBLASTI POSREDOVANJA IZ OBLASTI POSREDOVANJA

istima nije utvrđen parametar najmanje udaljenosti radijskih postaja od ostalih objekata u njihovoj okolini. Navedenim pravilnikom utvrđena su javna područja i područja povećane osjetljivosti za koja su propisane granične vrijednosti razina elektromagnetskih polja (dalje: EMP), kao i uvjeti koji moraju biti ispunjeni prilikom projektiranja, postavljanja i uporabe izvora EMP-a, odnosno baznih postaja. Sukladno Pravilniku Ministarstva zdravstva, vlasnici baznih postaja dužni su provesti prva i, svake druge kalendarske godine, periodička mjerenja izvora EMP-a u svrhu provjere usklađenosti bazne postaje s dopuštenim razinama EMP-a i o tome izvještavati Ministarstvo zdravstva.

Sama udaljenost izvora neionizirajućeg zračenja nije ključan parametar bitan za učinak na ljudsko tijelo, već je to ukupna razina EMP-a svih izvora na određenoj lokaciji, čija je granična vrijednost propisana Pravilnikom Ministarstva zdravstva i ne ovisi o vrsti tehnologije koja se koristi. Slijedom svega navedenog, smatramo kako propisivanjem minimalne sigurnosne udaljenosti od područja povećane osjetljivosti na kojoj se mogu postavljati izvori neionizirajućeg zračenja neće nužno povećati zaštitu zdravlja ljudi od elektromagnetskih polja radi izostavljanja ostalih parametara koji utječu na rasprostiranje elektromagnetskih valova u prostoru.

Drugim riječima, u određenim slučajevima će na manjoj udaljenosti od izvora neionizirajućeg zračenja biti ustanovljene niže razine elektromagnetskih polja nego na većim udaljenostima. Š obzirom da je u RH nadležno Ministarstvo zdravstva već propisalo mjere zaštite od elektromagnetskih polja svih neionizirajućih izvora, pa tako i baznih postaja operatora mreža pokretnih komunikacija, nije jasna svrha propisivanja dodatnih mjera u dokumentima prostornog uređenja.

Članak 13. st. (11) Uredbe glasi: "Obvezuju se jedinice lokalne i područne (regionalne) samouprave da usklade odredbe dokumenata prostornog uređenja iz svojeg djelokruga s odredbama ove Uredbe prigodom njihove prve izrade, ili prve izrade njihovih izmjena i/ili dopuna nakon stupanja na snagu ove Uredbe."

Dakle, jedinice lokalne i područne (regionalne) samouprave obvezne su prilikom prve izrade prostornih planova, ili prve izrade njihovih izmjena i dopuna, ugraditi odredbe Uredbe u predmetni prostorni plan.

HAKOM naglašava naslovu da je obavezan pribaviti pozitivno prethodno mišljenje HAKOM-a kojim se potvrđuje da se dokumentom prostornog uređenja uređuje gradnja elektroničke komunikacijske infrastrukture i druge povezane opreme u skladu sa člankom 59. st. (2) ZEK-a i pravilnicima iz članka 55. st. (10) ZEK-a.

S poštovanjem,

RAVNATELJ
mr.sc. Miran Gosta
(elektronički potpisala ovlaštena osoba)

Dostaviti:

1. Naslovu preporučeno



MIRAN GOSTA
HR-39795581455



Elektronički potpisan: 28.05.2024T15:16:32 (UTC: 2024-05-28T13:16:32Z)

Provjera: <https://epotpis.rdd.hr/provjera>

Broj zapisa: 9e73be39-f77b-4311-a77f-8f86bce03120

Vjerodostojnost ovog dokumenta možete provjeriti skeniranjem QR koda. Ako je dokument identičan prikazanom izvorniku u digitalnom obliku, HAKOM potvrđuje njegovu vjerodostojnost.



Općina Podturen

Pošiljatelj: Perica Hajdarović <nacelnik@opcina-podturen.hr>
Poslano: 7. lipnja 2024. 10:07
Primatelj: Općina Podturen
Predmet: Fwd: Pomoćna Miklavec - III.ID PPUO Podturen

Perica Hajdarović mag. ing. mech.
Općinski načelnik / Municipal mayor
Mob - 385 99 327 2399

MEĐIMURSKA ŽUPANIJA	
OPĆINA PODTUREN	
Primljeno:	7. 09. 2024.
Klasifikacijska oznaka	550-22.25-0410A
Uredbeni broj	96

Započni prosljedenu poruku:

Šalje: info NORD-ING <info.nording@gmail.com>
Datum: 7. lipnja 2024. u 09:49:43 CEST
Za: nacelnik <nacelnik@opcina-podturen.hr>
Predmet: Pomoćna Miklavec - III.ID PPUO Podturen

Poštovani,

vezano za uključivanje potrebnih izmjena u III. ID PPUO Podturen, a u svrhu mogućnosti ozakonjenja pomoćne zgrade na k.č.152/1, k.o. Ferketinec:

Građevina (objekt za potrebe nogometnog kluba) nalazi se na k.č. 152/1 te je izvedena kao dvojna zgrada s objektom vatrogasnog doma na k.č. 152/4, k.o. Ferketinec.

Planom su obje zgrade smještene u zoni D - javne i društvene namjene, dok su u stvarnosti različitih namjena.

Zbog mogućih budućih potreba rekonstrukcije poželjno je da zgrada vatrogasnog doma ostane u zoni D - javne i društvene namjene, a zgrada nogometnog kluba bude u zoni R - sporta i rekreacije. Time bi sve zgrade na k.č. 152/1, k.o. Ferketinec bile u zoni sporta i rekreacije.

LP,

Marina Mrla
Branka Tišić-Korunić

 NORD-ING

Putjane 15, 40 000 Čakovec
040/396-455
099/331-2287
099/249-6905



REPUBLIKA HRVATSKA
MINISTARSTVO UNUTARNJIH POSLOVA
RAVNATELJSTVO CIVILNE ZAŠTITE
PODRUČNI URED CIVILNE ZAŠTITE VARAŽDIN
SLUŽBA CIVILNE ZAŠTITE ČAKOVEC

KLASA: 350-02/24-01/31
URBROJ: 511-01-392-24-4
Čakovec, 4. lipnja 2024.



MEĐIMURSKA ŽUPANIJA
OPĆINA PODTUREN

Primljeno:	10.06.2024.
Klasifikacijska oznaka	Org. led.
350-02/24-01/04	
Uredbeni broj	Pril. i Vrh

OPĆINA PODTUREN
Jedinstveni upravni odjel
Ivana Gršćića 5
40 317 Podturen

PREDMET: Prijedlog III izmjena i dopuna PPUO Podturen
- suglasnost, dostavlja se

Veza: KLASA: 350-02/23-01/04, URBROJ: 2109/13-03-24-57 od 22. svibnja 2024.
godine

Temeljem Vašeg zahtjeva, broj i datum gornji, u skladu s člankom 12. stavkom 1. alinejom 23. Zakona o sustavu civilne zaštite („Narodne novine“ broj: 82/15, 118/18, 31/20, 20/21, 114/22) dajemo

s u g l a s n o s t

na planirane mjere zaštite i spašavanja u Prijedlogu III izmjena i dopuna Prostornog plana uređenja Općine Podturen i usklađenost s Procjenom rizika od velikih nesreća za Općinu Podturen. („Službeni glasnik Međimurske županije“ broj: 26/21).



DOSTAVITI:

- ☒ naslovu, preporučeno,
- naslovu e-poštom procelnica@opcina-podturen.hr
- pismohrani – ovdje



REPUBLIKA HRVATSKA
MINISTARSTVO UNUTARNJIH POSLOVA
RAVNATELJSTVO CIVILNE ZAŠTITE
PODRUČNI URED CIVILNE ZAŠTITE VARAŽDIN
SLUŽBA CIVILNE ZAŠTITE ČAKOVEC
ODJEL INSPEKCIJE

KLASA: 245-02/24-11/232
URBROJ: 511-01-392-24-2
Čakovec, 6. lipnja 2024.



MEĐIMURSKA ŽUPANIJA
OPĆINA PODTUREN
Primljeno: 10. 06. 2024.
Klasifikacijska oznaka: 350-02/23-01/04
Dokumentacija: 97

OPĆINA PODTUREN
IVANA GRŠČIĆA 5
40317 Podturen

JEDINSTVENI UPRAVNI ODJEL

Predmet: **MIŠLJENJE**

- javna rasprava o prijedlogu III. izmjene i dopune PPU Općine Podturen
- dostavlja se, -

Veza: dopis KLASA: 350-02/23-01/04., URBROJ: 2109-13-03-24-58 od 22.05.2024. godine

Uvidom u dostavljenu dokumentaciju javna rasprava o prijedlogu III. izmjene i dopune PPU Općine Podturen utvrđeno je da je za isto potrebno poštivati osnovna pravila zaštite od požara temeljem Zakona o zaštiti od požara („Narodne novine“ broj 92/10., 114/22.) a koji neće utjecati na povećanje opasnosti za nastanak i širenje požara.

S poštovanjem!

VODITELJICA ODJELA ZA INSPEKCIJSKE POSLOVE
Tatjana Babić



4. AKTI I DRUGI DOKAZI

- Zaključak o utvrđivanju prijedloga za javnu raspravu



REPUBLIKA HRVATSKA
MEĐIMURSKA ŽUPANIJA



OPĆINA PODTUREN
OPĆINSKI NAČELNIK

KLASA: 350-02/23-01/04
URBROJ: 2109-13-02-24-51
Podturen, 22.05.2024.

Na temelju članka 95. stavak 2. i članka 96. stavak 3. Zakona o prostornom uređenju („Narodne novine“ broj 153/13, 65/17, 114/18, 39/19 i 98/19), članka 59. stavka 2. Zakona o izmjenama i dopunama Zakona o prostornom uređenju („Narodne novine“ broj 67/23), te članka 40. Statuta Općine Podturen („Službeni glasnik Međimurske županije“ broj 8/21), načelnik Općine Podturen donosi:

ZAKLJUČAK

o utvrđivanju Prijedloga III. izmjena i dopuna Prostornog plana uređenja Općine Podturen za javnu raspravu

I.

Prijedlog III. izmjena i dopuna Prostornog plana uređenja Općine Podturen utvrđuje se za javnu raspravu temeljem

- elaborata Nacrta prijedloga III. izmjena i dopuna Prostornog plana uređenja Općine Podturen izrađenog u svibnju 2024. godine od t.d. Urbia d.o.o. Čakovec, pod brojem PPUO - 01/2024, koji je prilog ovom Zaključku
- izmjena i dopuna kojima se dodatno utvrđuje proširenje građevinskog područja naselja Podturen za poslovnu namjenu na područje topografskog naziva „Slokonjiva“ između županjske ceste ŽC 2003 i kanala Zaloka, južno od površine UPOV Podturen, te se prema tome trebaju prilagoditi grafički i tekstualni dijelovi Plana.

II.

Javna rasprava će trajati od 27.05.2024. do 07.06.2024. godine.

Javni uvid u II. izmjene i dopune Prostornog plana uređenja Općine Podturen moći će se izvršiti za vrijeme trajanja javne rasprave u prostorijama Općine Podturen, I. Gršćića 5, 40317

Podturen svakog radnog dana u uredovno radno vrijeme i na mrežnim stranicama Općine <https://opcina-podturen.hr/>

III.

Javno izlaganje organizirat će se u prostorijama Općine Podturen, I. Gršćića 5, 40317 Podturen, 03.06.2024. s početkom u 13.00 sati.

IV.

Primjedbe i prijedlozi na Prijedlog III. izmjena i dopuna Prostornog plana uređenja Općine Podturen sudionici mogu davati tijekom javne rasprave, zaključno sa zadnjim danom javne rasprave i to na sljedeći način:

- postavljanjem pitanja tijekom javnog izlaganja o predloženim rješenjima,
- davanjem prijedloga i primjedbi u zapisnik za vrijeme izlaganja,
- upućivanjem pisanih prijedloga i primjedbi Općini.

Prijedlozi i primjedbe koje nisu dostavljene u roku ili nisu čitljivo napisani, ne mogu se uzeti u obzir u pripremi Izvješća o javnoj raspravi.

V.

Obavijest o javnoj raspravi o Prijedlogu III. izmjena i dopuna Prostornog plana uređenja Općine Podturen objavit će se u lokalnom tisku, na mrežnim stranicama Općine i na mrežnim stranicama Ministarstva prostornoga uređenja, graditeljstva i državne imovine <https://mpgi.gov.hr/>.

OPĆINSKI NAČELNIK:

Perica Hajdarović, mag.ing.mech.



- Objava javne rasprave u lokalnom tisku s dokazima objave

24. svibnja 2024.

MEĐIMURSKÉ NOVINE

www.mnovine.hr • redakcija@mnovine.hr • 040 323 601

REPUBLIKA HRVATSKA
MEĐIMURSKA ŽUPANIJA
OPĆINA PODTUREN
JEDINSTVENI UPRAVNI ODJEL
KLASA: 350-02/23-01/04
URBROJ: 2109-13-03-24-52
Podturen, 22.05.2024.




Na temelju članka 96. stavka 3. Zakona o prostornom uređenju („Narodne novine“ broj 153/13, 65/17, 114/18, 39/19, 8/19), članka 59. stavka 2. Zakona o izmjenama i dopunama Zakona o prostornom uređenju („Narodne novine“ broj 67/23) i Zaključka općinskog načelnika Općine Podturen, KLASA: 350-02/23-01/04, URBROJ: 2109-13-02-24-51 od 22.05.2024., objavljuje održavanje

JAVNE RASPRAVE

o Prijedlogu III. izmjena i dopuna Prostornog plana uređenja Općine Podturen

III. izmjene i dopune Prostornog plana uređenja Općine Podturen (u daljnjem tekstu: Izmjene i dopune Prostornog plana) se temeljem članka 59. stavka 2. Zakona o izmjenama i dopunama Zakona o prostornom uređenju („Narodne novine“ broj 67/23) izrađuju i donose prema Zakonu o prostornom uređenju („Narodne novine“ broj 153/13, 65/17, 114/18, 39/19, 98/19).

Javna rasprava o prijedlogu Izmjena i dopuna Prostornog plana će trajati **od 27.05.2024. do 07.06.2024. godine**, a objavljuje se:

- u lokalnim tjednim novinama
- na mrežnim stranicama Općine
- na mrežnim stranicama Ministarstva prostornoga uređenja, graditeljstva i državne imovine.

Javni uvid u prijedlog Izmjena i dopuna Prostornog plana moći će se izvršiti za vrijeme trajanja javne rasprave prostorijama Općine Podturen, I. Gršćića 5, 40317 Podturen svakog radnog dana u uredovno radno vrijeme, kao i na mrežnim stranicama Općine na poveznici: <https://opcina-podturen.hr/>

Javno izlaganje stručnog izrađivača o prijedlogu Izmjena i dopuna Prostornog plana održat će se **u prostorijama Općine Podturen, I. Gršćića 5, Podturen, dana 03.06.2024. (ponedjeljak) s početkom u 13.00 sati.**

Primjedbe i prijedloge na prijedlog Izmjena i dopuna Prostornog plana, sudionici mogu davati tijekom javne rasprave, zaključno sa zadnjim danom

javne rasprave 07.06.2024. godine i to na sljedeći način:

- postavljanjem pitanja tijekom javnog izlaganja o predloženim rješenjima
- davanjem prijedloga i primjedbi u zapisnik za vrijeme izlaganja,
- upućivanjem pisanih prijedloga i primjedbi Općini na gore navedenu adresu.

Prijedlozi i primjedbe koji nisu dostavljeni u roku ili nisu čitljivo napisani, ne moraju se uzeti u obzir u pripremi Izvješća o javnoj raspravi.

Podnositelji trebaju na podnesku navesti adresu za dostavu odgovora.

Pročelnica Jedinstvenog
upravnog odjela:
Ruža Šmitran, dipl.oec.

- Preslika objave s mrežnih stranica Ministarstva prostornoga uređenja, graditeljstva i državne imovine

28. 05. 2024. 08:40

Ministarstvo graditeljstva i prostornoga uređenja - Informacije o javnim raspravama



REPUBLIKA HRVATSKA
Ministarstvo prostornoga uređenja,
graditeljstva i državne imovine

Naslovnica > O Ministarstvu > Djelokrug > Prostorno uređenje > Prostorni planovi > Informacije o planovima u izradi > Informacije o javnim raspravama >

Informacije o javnim raspravama

27.05.2024. - Informacija o javnoj raspravi o Prijedlogu izmjena i dopuna Prostornog plana uređenja Općine Cista Provo

(/UserDocsImages//dokumenti/Prostorno/Planovi/Rasprave//27.5.2024.Cista.Provo.pdf)

27.05.2024. | pdf (170kb)

24.05.2024. - Informacija o javnoj raspravi o Prijedlogu III. Izmjena i dopuna prostornog plana uređenja Općine Žminj

(/UserDocsImages//dokumenti/Prostorno/Planovi/Rasprave//24.5.2024.Zminj.pdf)

24.05.2024. | pdf (184kb)

24.05.2024. - Informacija o javnoj raspravi o Prijedlogu III. izmjena i dopuna Prostornog plana uređenja Općine Podturen

(/UserDocsImages//dokumenti/Prostorno/Planovi/Rasprave//24.5.2024.Podturen.pdf)

24.05.2024. | pdf (329kb)

23.05.2024. - Ispravak informacije o javnoj raspravi o Prijedlogu Izmjena i dopuna Prostornog plana uređenja Općine Sali

(/UserDocsImages//dokumenti/Prostorno/Planovi/Rasprave//23.5.2024.Sali.ispravak.pdf)

23.05.2024. | pdf (97kb)

22.05.2024. - Informacija o javnoj raspravi o Prijedlogu Izmjena i dopuna Urbanističkog plana uređenja St. Dente (T1,T2,T3 – TRP 3) – južni dio, Općina Tar-Vabriga-Torre-Abrega

(/UserDocsImages//dokumenti/Prostorno/Planovi/Rasprave//22.5.2024.Tar.pdf)

22.05.2024. | pdf (76kb)

21.05.2024. - Informacija o javnoj raspravi o Prijedlogu Izmjena i dopuna Prostornog plana uređenja Općine Tar-Vabriga-Torre-Abrega

(/UserDocsImages//dokumenti/Prostorno/Planovi/Rasprave//21.5.2024.Tar.pdf)

21.05.2024. | pdf (74kb)

- Preslika objave s mrežnih stranica Općine Podturen

28. 05. 2024. 08:43

JAVNA RASPRAVE o Prijedlogu III. izmjena i dopuna Prostornog plana uređenja Općine Podturen

JAVNA RASPRAVE o Prijedlogu III. izmjena i dopuna Prostornog plana uređenja Općine Podturen

Na temelju članka 96. stavka 3. Zakona o prostornom uređenju („Narodne novine“ broj 153/13,65/17, 114/18, 39/19, 8/19), članka 59. stavka 2. Zakona o izmjenama i dopunama Zakona o prostornom uređenju („Narodne novine“ broj 67/23) i Zaključka općinskog načelnika Općine Podturen, KLASA: 350-02/23-01/04, URBROJ: 2109-13-02-24-51 od 22.05.2024., objavljuje održavanje

JAVNE RASPRAVE o Prijedlogu III. izmjena i dopuna Prostornog plana uređenja Općine Podturen

III. IZMJENA I DOPUNA PROSTORNOG PLANA UREĐENJA OPĆINE PODTUREN - DOKUMENTACIJA

- Zapisnik o javnom izlaganju s popisom prisutnih

REPUBLIKA HRVATSKA
MEĐIMURSKA ŽUPANIJA
OPĆINA PODTUREN
JEDINSTVENI UPRAVNI ODJEL
KLASA :350-02/23-01/04
UEBROJ: 2109/-3-01-24-91
Podturen, 03.06.2024.

MEĐIMURSKA ŽUPANIJA
OPĆINA PODTUREN

Primljeno:	3.06.2024.		
Klasifikacijska oznaka	Org. jed.		
350-02/23-01/04			
Uredbeni broj	Prih.	Uvj.	
2109-3-01-24-91	01		

ZAPISNIK

Sa javne rasprave o prijedlogu III. Izmjene i dopune Prostornog plana uređenja Općine Podturen, Održane dana 03.06.2024. godine s početkom u 13. sati.

Prisutni: Vesna Makovec, dipl.ing.arh – URBIA d.o.o. Čakovec, Perica Hajdarović – načelnik Općine Podturen, Vjenceslav Hranilović – predsjednica općinskog vijeća Općine Podturen i pročelnica JUO Općine Podturen Ruža Šmitran

Prisutni je još bio i Dino Jančec kojeg je zanimala mogućnost povećanja koeficijenta izgrađenosti na 0,50.

Izrađivač prijedloga izmjene i dopune Prostornog plana uređenja Općine Podturen Vesna Makovec obrazlaže izmjene i dopune Prostornog plana.

Na iznijeto izlaganje nije bilo nikakvih pitanja ni primjedbi.

Dovršeno: 13,30 sati.

Zapisničar: Ruža Šmitran



Međimurska županija

13.06.2024. - Izvješće o javnoj raspravi o Prijedlogu III. izmjena i dopuna Prostornog plana uređenja Općine Podturen

(/UserDocs/Images//dokumenti/Prostorno/Planovi/Izvjesca/Međimurska//13.6.2024.Podturen.pdf)

13.06.2024. | pdf (5109kb)

17.05.2024. - Izvješće o javnoj raspravi o Prijedlogu II. Izmjena i dopuna Prostornog plana uređenja Općine Dekanovec

(/UserDocs/Images//dokumenti/Prostorno/Planovi/Izvjesca/Međimurska//17.5.2024.Dekanovec.pdf)

17.05.2024. | pdf (2743kb)

03.05.2024. - Izvješće o javnoj raspravi o Prijedlogu III. izmjena i dopuna Urbanističkog plana uređenja stambene zone iza Poljske ulice u Strahonincu

(/UserDocs/Images//dokumenti/Prostorno/Planovi/Izvjesca/Međimurska//3.5.2024.Strahoninec.Poljska.pdf)

03.05.2024. | pdf (2916kb)

03.05.2024. - Izvješće o javnoj raspravi o Prijedlogu II. izmjena i dopuna Urbanističkog plana uređenja stambene zone između Prvomajske ulice i Ulice Matije Gupca u Strahonincu

(/UserDocs/Images//dokumenti/Prostorno/Planovi/Izvjesca/Međimurska//3.5.2024.Strahoninec.Prvomajska.pdf)

03.05.2024. | pdf (3978kb)

03.05.2024. - Izvješće o javnoj raspravi o Prijedlogu I. izmjena i dopuna Urbanističkog plana uređenja područja istočno od Dravske ulice u Strahonincu

(/UserDocs/Images//dokumenti/Prostorno/Planovi/Izvjesca/Međimurska//3.5.2024.Strahoninec.istocno.pdf)

03.05.2024. | pdf (2936kb)

12.04.2024. - Izvješće o provedenoj javnoj raspravi o Prijedlogu Urbanističkog plana uređenja proširenja Privredne zone Pušćine, Općina Nedelišće

(/UserDocs/Images//dokumenti/Prostorno/Planovi/Izvjesca/Međimurska//12.4.2024.Nedelisce.pdf)

12.04.2024. | pdf (4627kb)

21.03.2024. - Izvješće o provedenoj javnoj raspravi o Prijedlogu V. izmjena i dopuna Detaljnog plana uređenja dijela naselja Jug u Prelogu

(/UserDocs/Images//dokumenti/Prostorno/Planovi/Izvjesca/Međimurska//21.3.2024.Prelog.pdf)

21.03.2024. | pdf (4940kb)

IZVJEŠĆE O JAVNOJ RASPRAVI III. IZMJENE I DOPUNE PROSTORNOG PLANA UREĐENJA OPĆINE PODTUREN

IZVJEŠĆE O JAVNOJ RASPRAVI III. IZMJENE I DOPUNE PROSTORNOG PLANA UREĐENJA OPĆINE PODTUREN

OBAVIJEST - VAŽNO!

Poštovani, obavještavamo Vas da su djelatnici Međimurskih voda d.o.o. obišli sva domaćinstva na području obuhvata – 'Izgradnja kanalizacije naselja Novakovec,

S obzirom da neki mještani nisu bili kod kuća kada su djelatnici Međimurskih voda obilazili naselje NOVAKOVEC molimo mještane da se **do 15.06** Međimurske vode d.o.o. kako bi dogovorili način i mjesto priključenja svoje nekretnine na sustav odvodnje te ujedno sklopili Ugovor o priključenju

Za sva kućanstva, a za koja se vlasnici neće javiti do navedenog datuma kako bi dogovorili način i mjesto priključenja svoje nekretnine na sustav odvodnje, će se samo izvod do parcele bez šahta i to pozicioniran u os kolnog ulaza 1 m ispred ulične ograde odnosno 1 m ispred međe.

Zbog toga što smo rokovima ograničeni do kad trebamo dostaviti Izvođaču svu potrebnu dokumentaciju odnosno skice budućih priključaka, a sve stvaranja nepotrebnih nejasnoća oko samih priključaka u fazi gradnje, nepotrebnih troškova i gubljenja vremena kod izgradnje kućnih priključaka, vraćanjem Izvođača na lokaciju i sl., molimo vašu pomoć i suradnju oko svega navedenog.

Kasnije kada će se vlasnik htjeti spojiti na sustav odvodnje, trebati će podnijeti zahtjev za priključenje Međimurskim vodama te podmiriti preostale troškove priključenja na sustav odvodnje (cijev + šaht s poklopcem)

DAN OPĆINE PODTUREN

Veliko hvala svima koji ste se odazvali na proslavu Dana Općine Podturen, te zahvala svim sudionicima programa, Editi, KUD-ovima, Udruzi TUREN koja je uredila pozornicu, hvala vatrogascima, hvala Ani voditeljici programa.

Dragi mještani u danima kad obilježavamo DAN OPĆINE pozivam vas sve da se prisjetite koliko smo toga napravili, ali i da se spremimo za buduće naprijed s vjerom i optimizmom. Budimo hrabri, budimo ustrajni i ne zaboravimo da zajedno možemo sve.

Čestitke svim dobitnicima priznanja:

Zahvalnice za očuvanje kulturne baštine i promociju Općine Podturen dodijeljene su Ivanu Zrni, Ljubici Kerhač i Sabini Telebuh, zatim za humanitarni angažman u lokalnoj zajednici Mladenu Božiću, a zahvalnice su posthumno dodijeljene Rudolfu Sršanu za humanitarni i društveni angažman, te za izniman doprinos u očuvanju kulturne baštine i promociju općine Podturen.

Pečat Općine Podturen dodijeljen je KUD-u Podturen također za izniman doprinos u očuvanju baštine i promociju Općine Podturen.

Zahvala svima koji ste na bilo koji način pomogli i pomažete razvoju Općine Podturen, a nisam vas spomenuo.

Još jednom čestitam svima Dan općine, te Vas pozivam da se odazovete i na sva ostala događanja predviđena proslavom DANA OPĆINE PODTUREN

Načelnik

Perica Hajdarović



Klasa: 350-02/23-01/11
Urbrj: 2109-72-24-06

Čakovec, 20. lipnja 2024.

MEĐIMURSKA ŽUPANIJA OPĆINA PODTUREN			
Primljeno: 24.06.2024.			
Klasifikacijska oznaka		Orig. led.	
350-02/24-11/04			
Službeni broj		Prih.	Vrij.
104			

OPĆINA PODTUREN
JEDINSTVENI UPRAVNI ODJEL
Ivana Grščića 5
40 317 Podturen

PREDMET: Mišljenje na Nacrt konačnog prijedloga III. izmjena i dopuna Prostornog plana uređenja Općine Podturen

- mišljenje, daje se

Poštovani,

uvidom u Nacrt konačnog prijedloga III. izmjena i dopuna Prostornog plana uređenja Općine Podturen, a na temelju članka 107. Zakona o prostornom uređenju (NN 53/13, 65/17, 114/18, 39/19, 98/19 i 67/23), Zavod za prostorno uređenje Međimurske županije **daje pozitivno mišljenje** o usklađenosti s Prostornim planom Međimurske županije („Službeni glasnik Međimurske županije“ broj 7/01, 8/01, 23/10 i 7/19.).

S poštovanjem,

RAVNATELJICA ZAVODA

Mirjana Pintar, dipl.ing.arh.





REPUBLIKA HRVATSKA
MEĐIMURSKA ŽUPANIJA



OPĆINA PODTUREN
OPĆINSKI NAČELNIK

KLASA: 350-02/23-01/04
URBROJ: 2109-13-02-24-105
Podturen, 24.06.2024

Na temelju članka 105. stavka 3. Zakona o prostornom uređenju (NN br. 153/13, 65/17, 114/18, 39/19 i 98/19), članka 59. stavka 2. Zakona o izmjenama i dopunama Zakona o prostornom uređenju („Narodne novine“ broj 67/23), i članka 44. Statuta Općine Podturen („Službeni glasnik Međimurske županije“ broj 8/21), općinski načelnik Općine Podturen dana 24. lipnja 2024. godine, donosi

ZAKLJUČAK

o utvrđivanju Konačnog prijedloga III. izmjena i dopuna Prostornog plana uređenja Općine Podturen

I.

Na temelju Izvješća o javnoj raspravi o prijedlogu III izmjena i dopuna Prostornog plana uređenja Općine Podturen („Službeni glasnik Međimurske županije“ broj 12/05, 6/15, 9/19, 12/19 – pročišćeni tekst), od 12.06.2024., KLASA: 350-02/23-01/04, URBROJ: 2109-13-03-24-98 i Nacrta konačnog prijedloga III. izmjena i dopuna Prostornog plana uređenja Općine Podturen („Službeni glasnik Međimurske županije“ broj 12/05, 6/15, 9/19, 12/19 – pročišćeni tekst), općinski načelnik Općine Podturen utvrđuje Konačni prijedlog III. izmjena i dopuna Prostornog plana uređenja Općine Podturen.

II.

Konačni prijedlog III. izmjena i dopuna Prostornog plana uređenja Općine Podturen utvrđuje se identičan Nacrtu konačnog prijedloga iz lipnja 2024., izrađenog od Urbia d.o.o. Čakovec, pod brojem PPUO - 01/2024.

III.

Sukladno članku 107. Zakona o prostornom uređenju, Jedinstveni upravni odjel Općine je u svojstvu nositelja izrade III. izmjena i dopuna Prostornog plana uređenja Općine Podturen od Zavoda za prostorno uređenje Međimurske županije zatražio mišljenje o usklađenosti tog prostornog plana s prostornim planom Međimurske županije.

Pozitivno mišljenje je izdano 10. lipnja 2024. KLASA: 350-02/23-01/11, URBROJ: 2109-72-24-06.

IV.

Temeljem članka 109. stavka 4. Zakona o prostornom uređenju, Odluka o donošenju III. izmjena i dopuna Prostornog plana uređenja Općine Podturen upućuje se Općinskom vijeću na donošenje.



OPĆINSKI NAČELNIK:
Perica Hajdarović, mag.ing.mech.